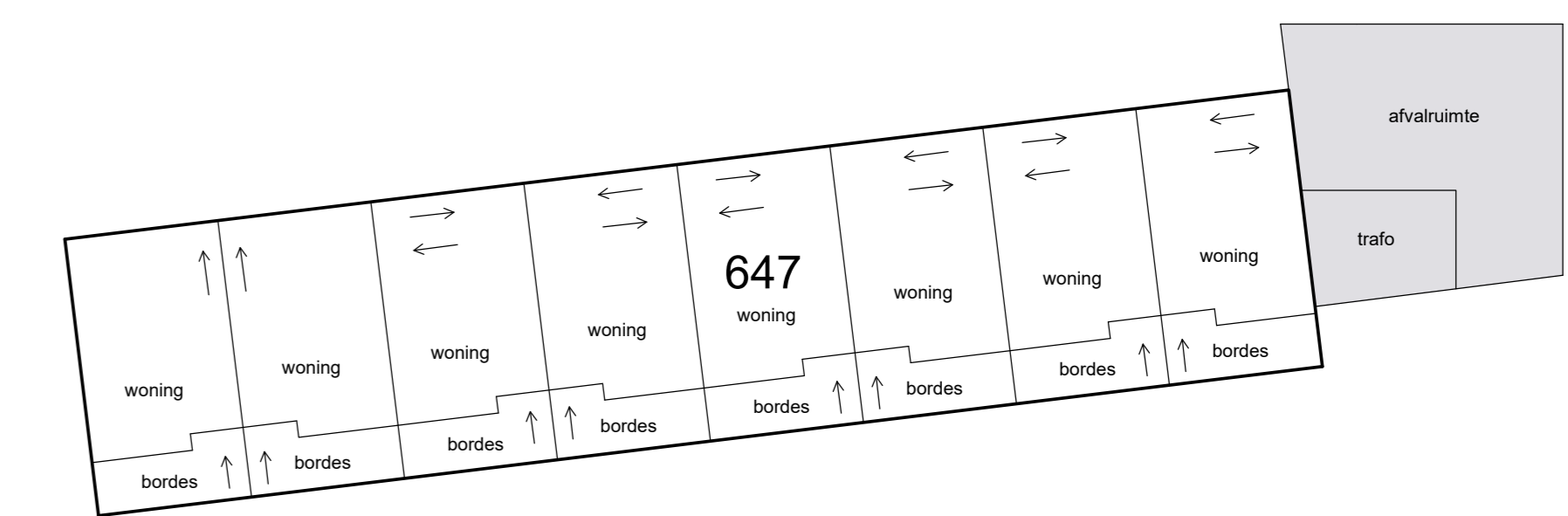
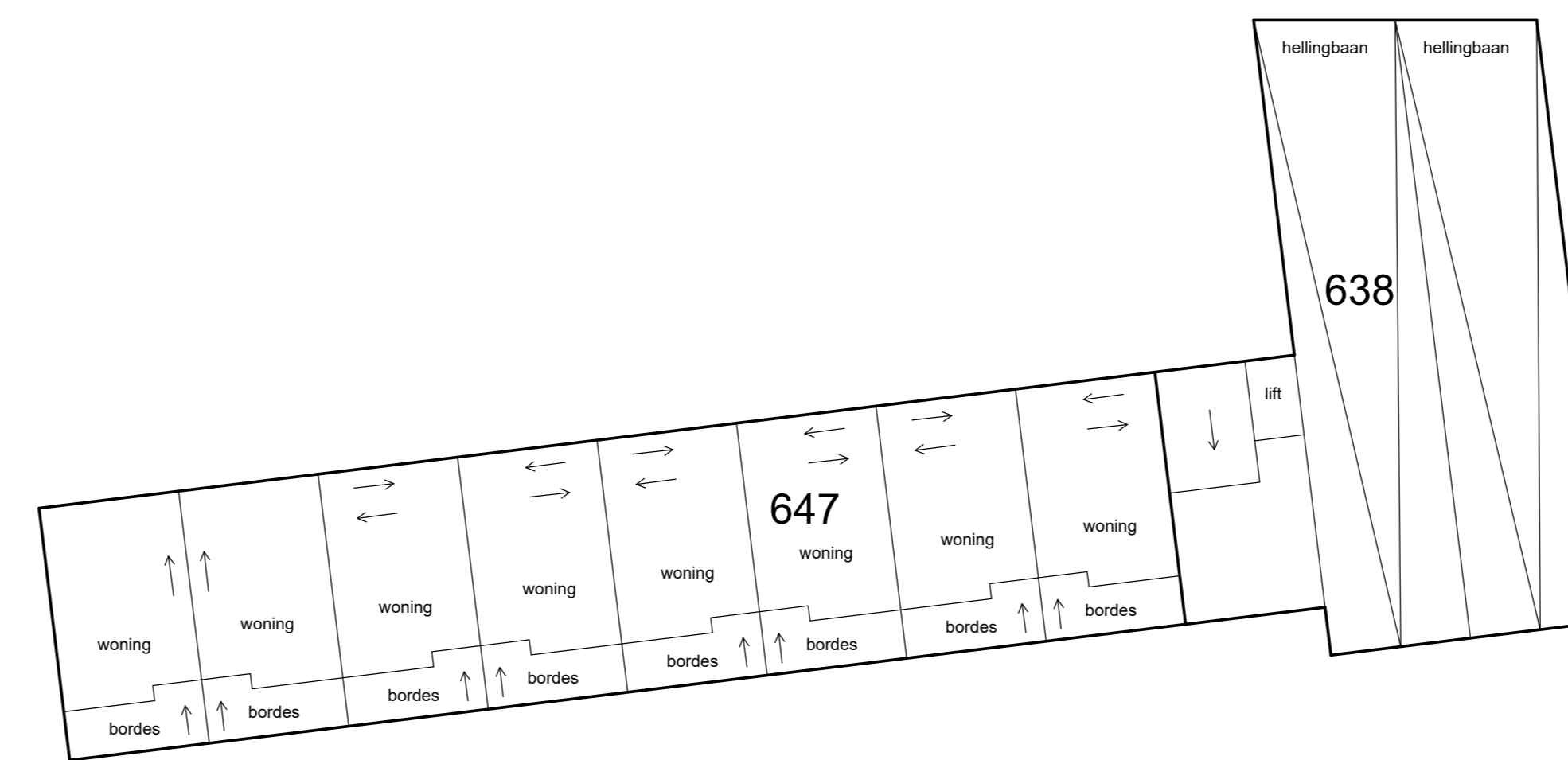
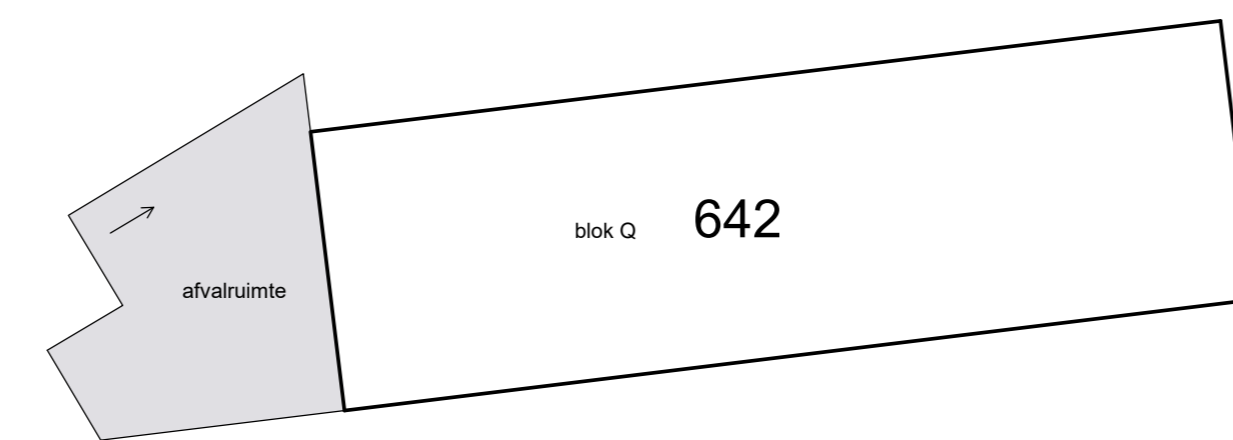
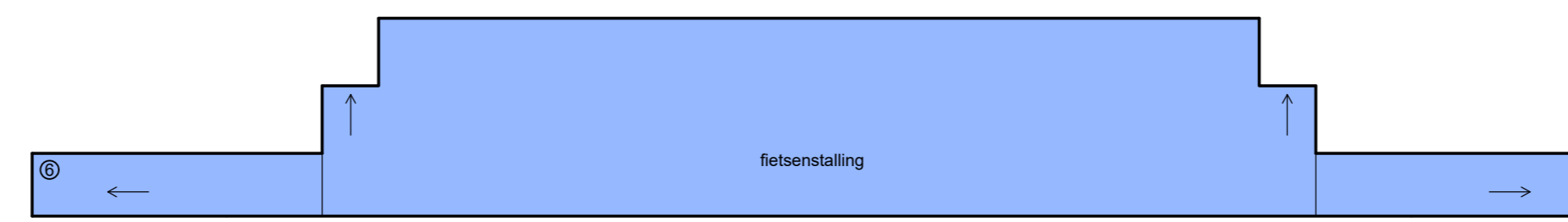
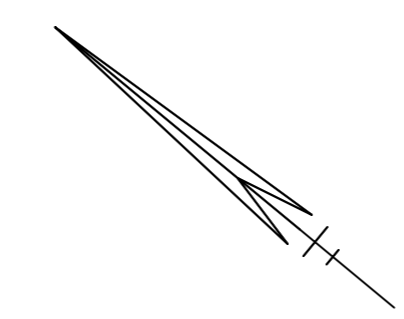


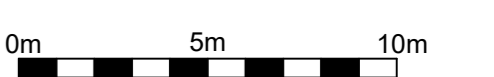
Voorgenomen wijziging in appartementsrechten van
de appartementsrechten: Neerbosch A 3074 A1, A3, A7, A8, A9, A10, A11, A12, A13, A14 en A15
Grondpercelen: Neerbosch A 3067, 3068, 3069, 3070, 3071, 3072 en 3073.

Schaal 1 : 200

- = Gemeenschappelijk hoofdsplitsing
 - = Gemeenschappelijk ondersplitsing A2
 - = Gemeenschappelijk ondersplitsing A5
 - = Gemeenschappelijk ondersplitsing A6
- Tekening bestaat uit 15 bladen
Blad 2

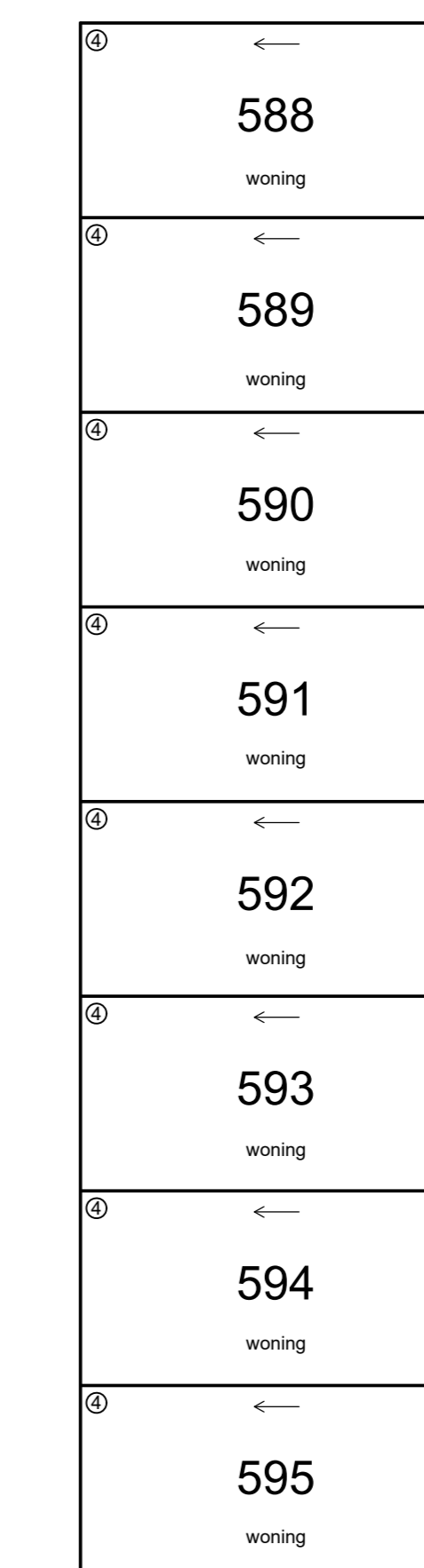
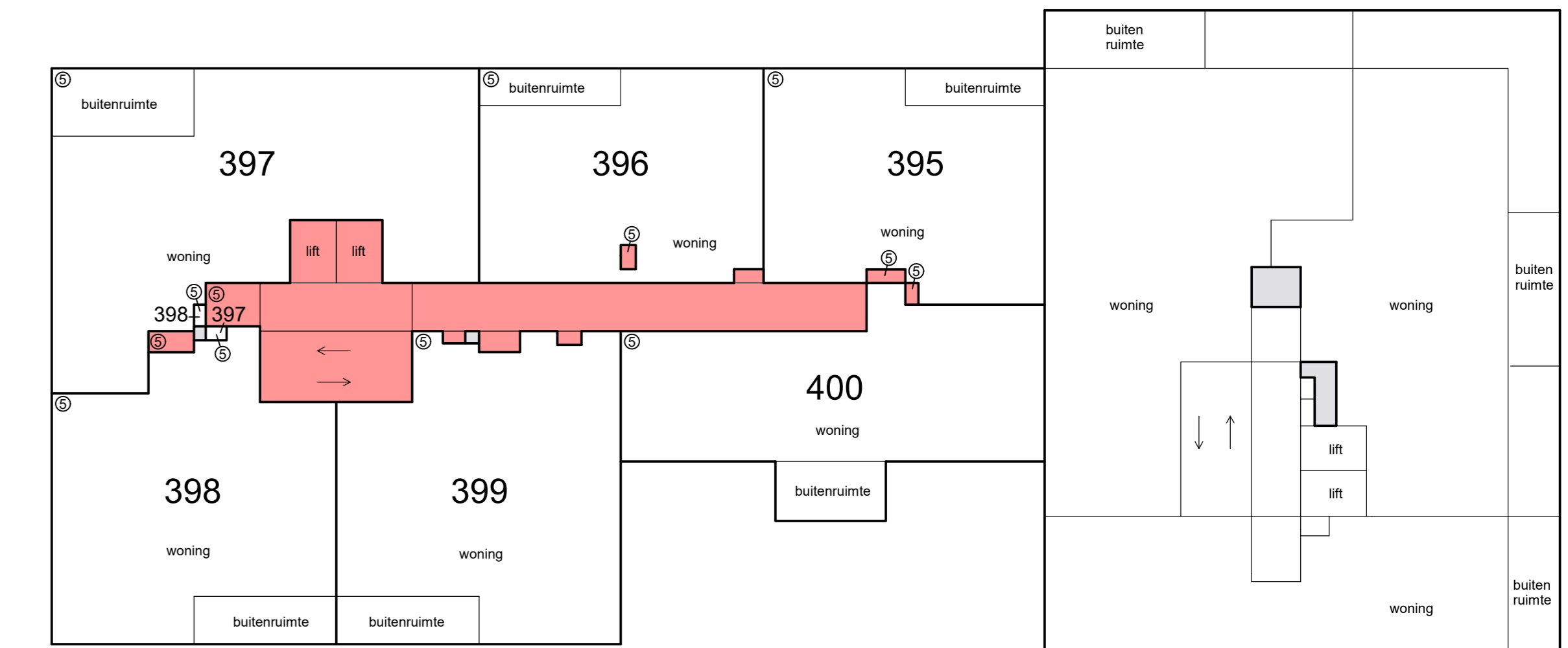
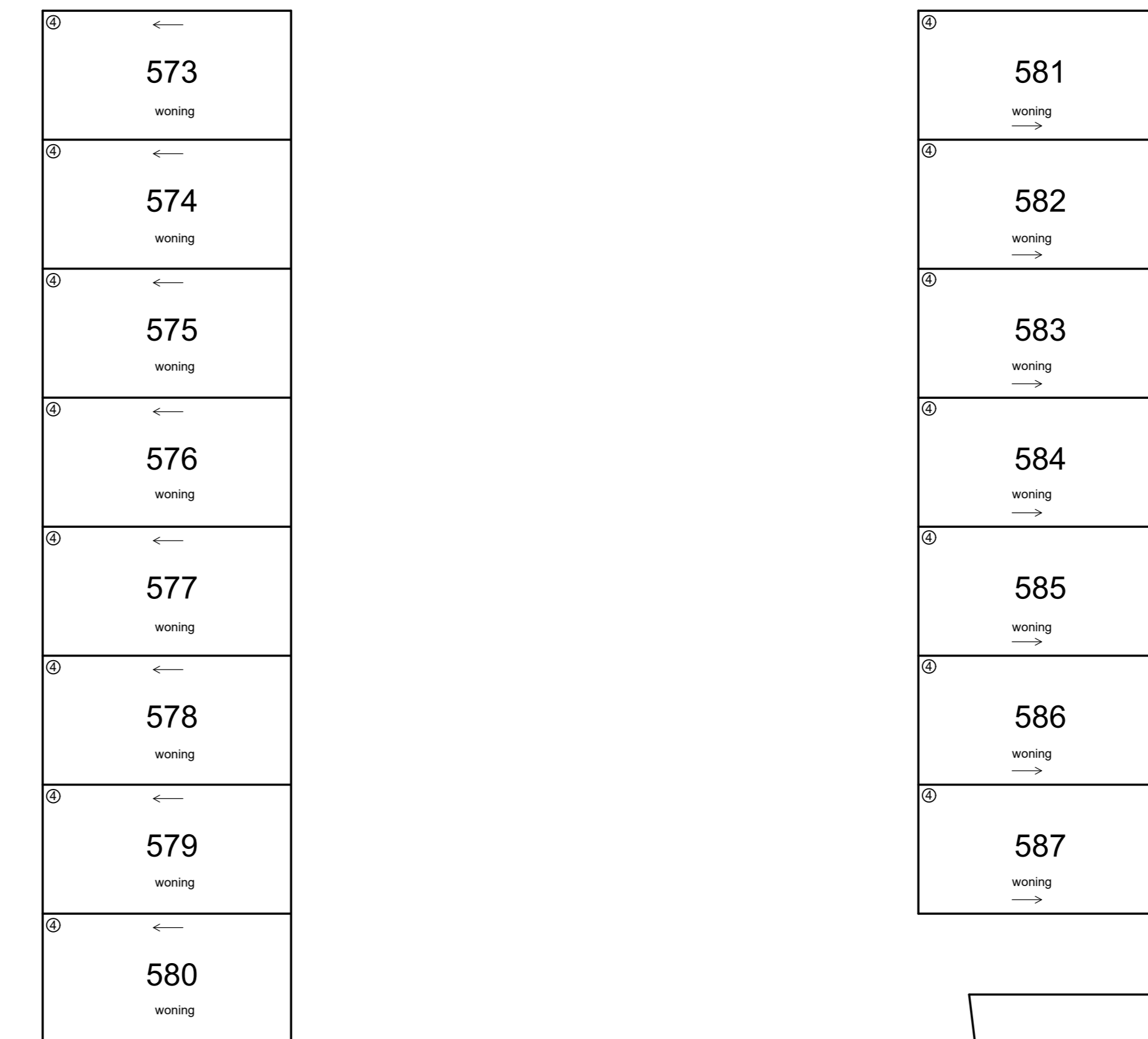
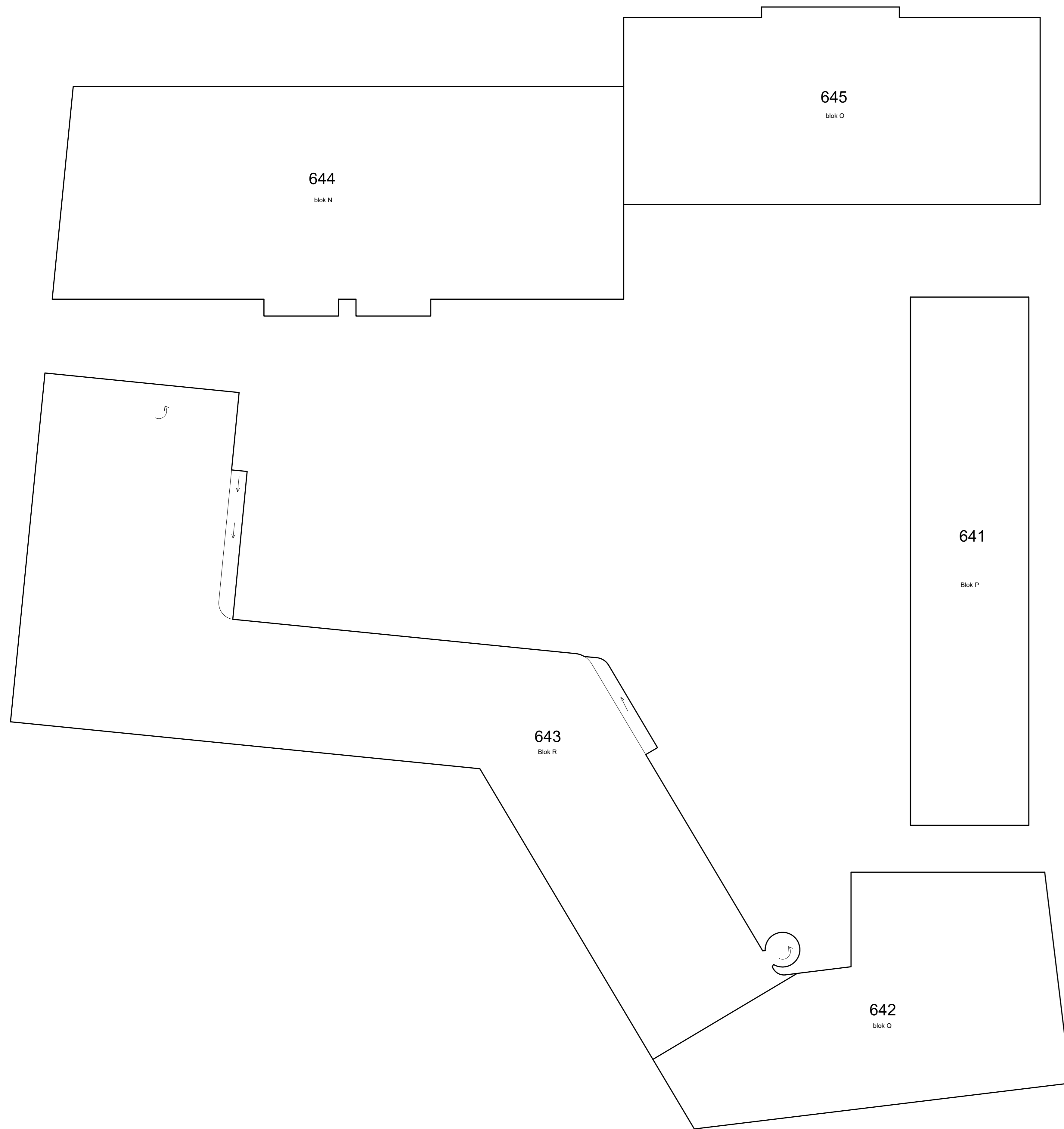


tussenverdieping



Schaal 1 : 200

- = Gemeenschappelijk hoofdsplitsing
 - = Gemeenschappelijk ondersplitsing A2
 - = Gemeenschappelijk ondersplitsing A5
 - = Gemeenschappelijk ondersplitsing A6
- Tekening bestaat uit 15 bladen
 Blad 4

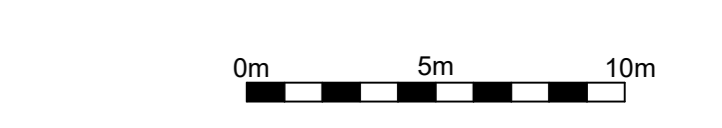
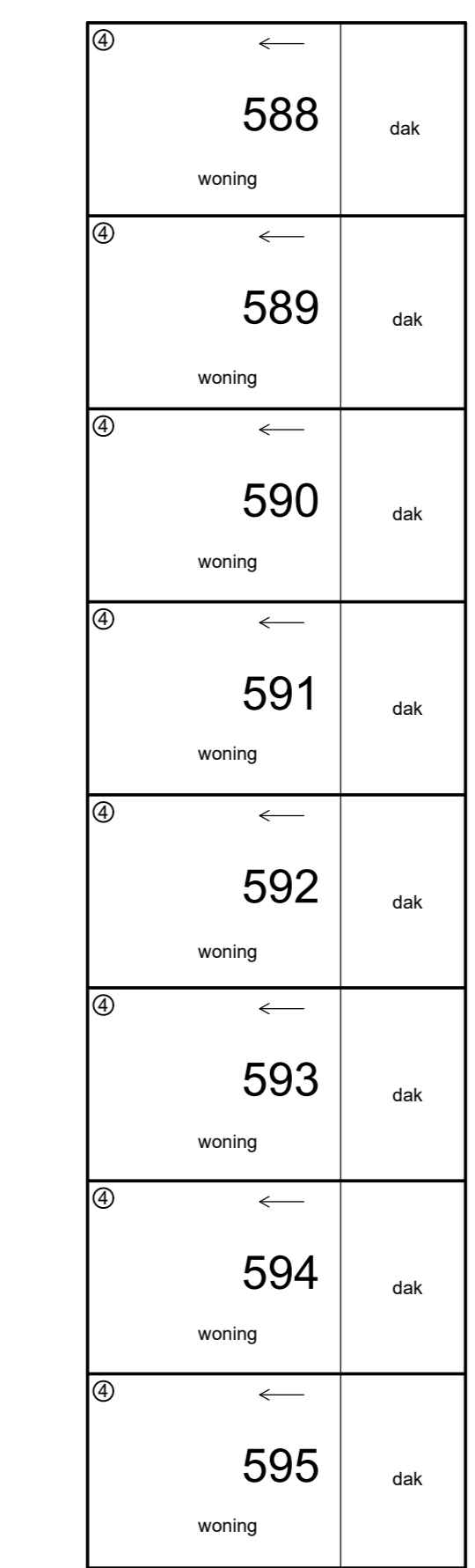
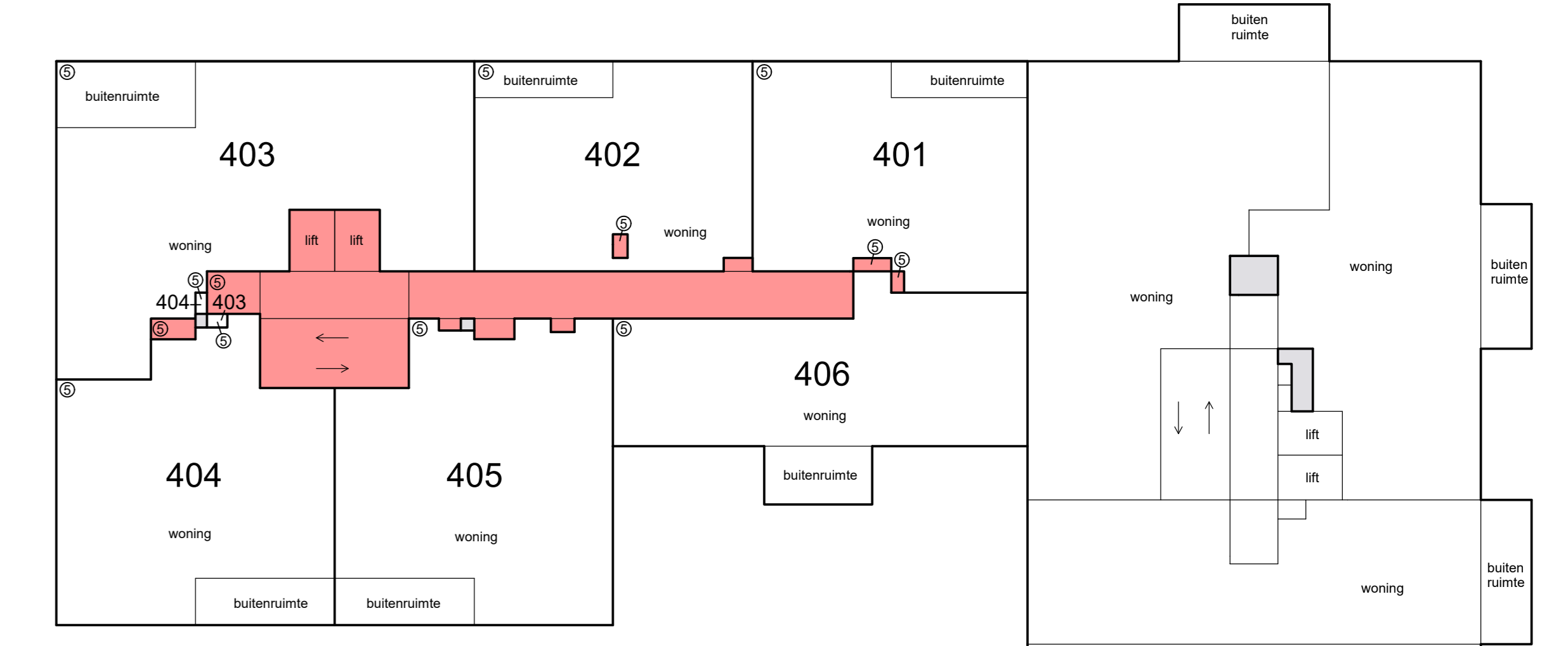
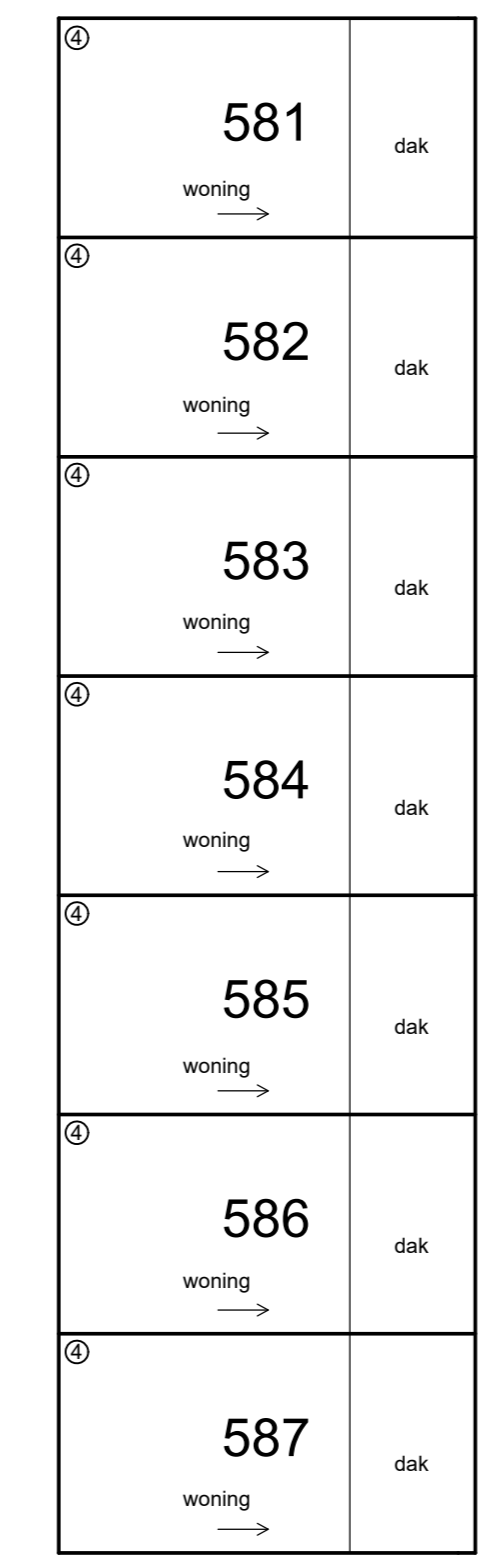
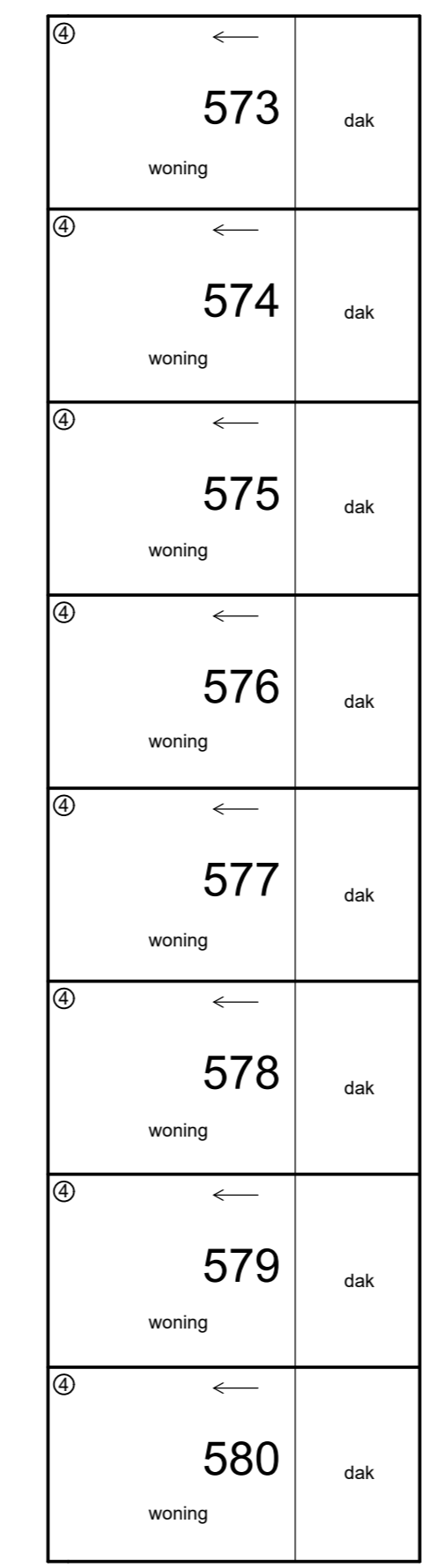
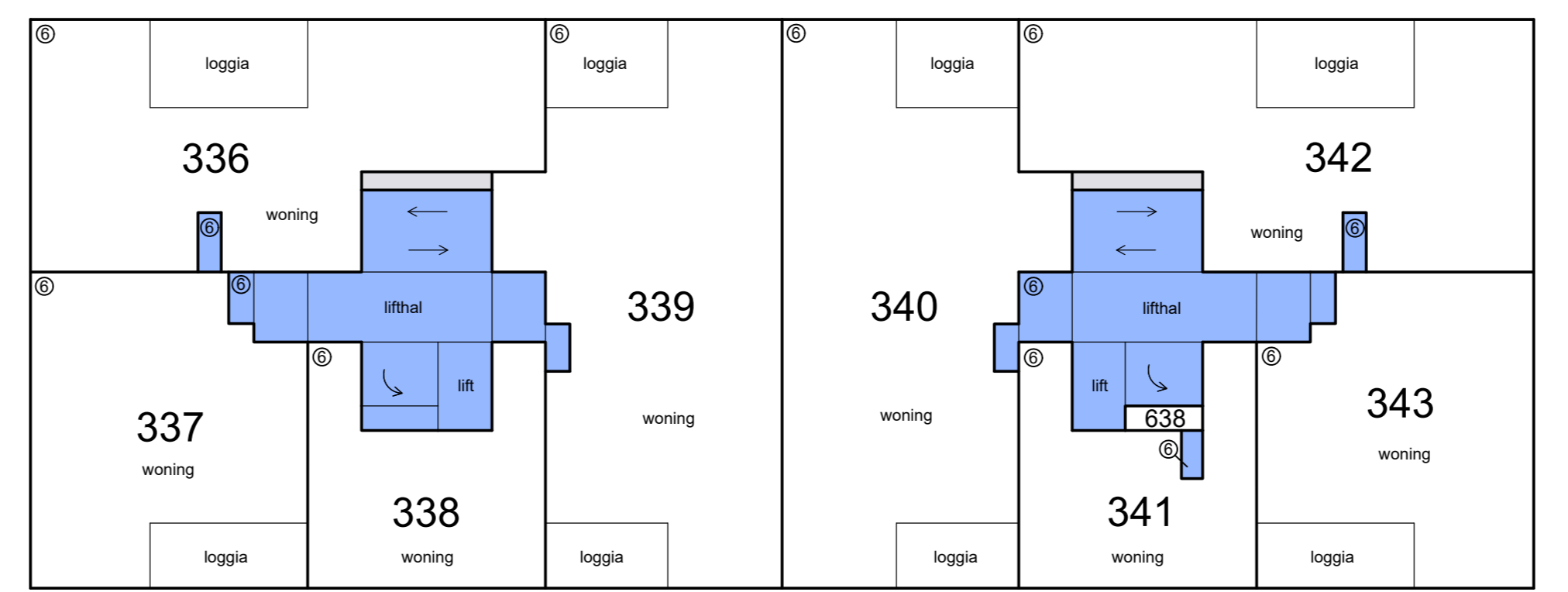
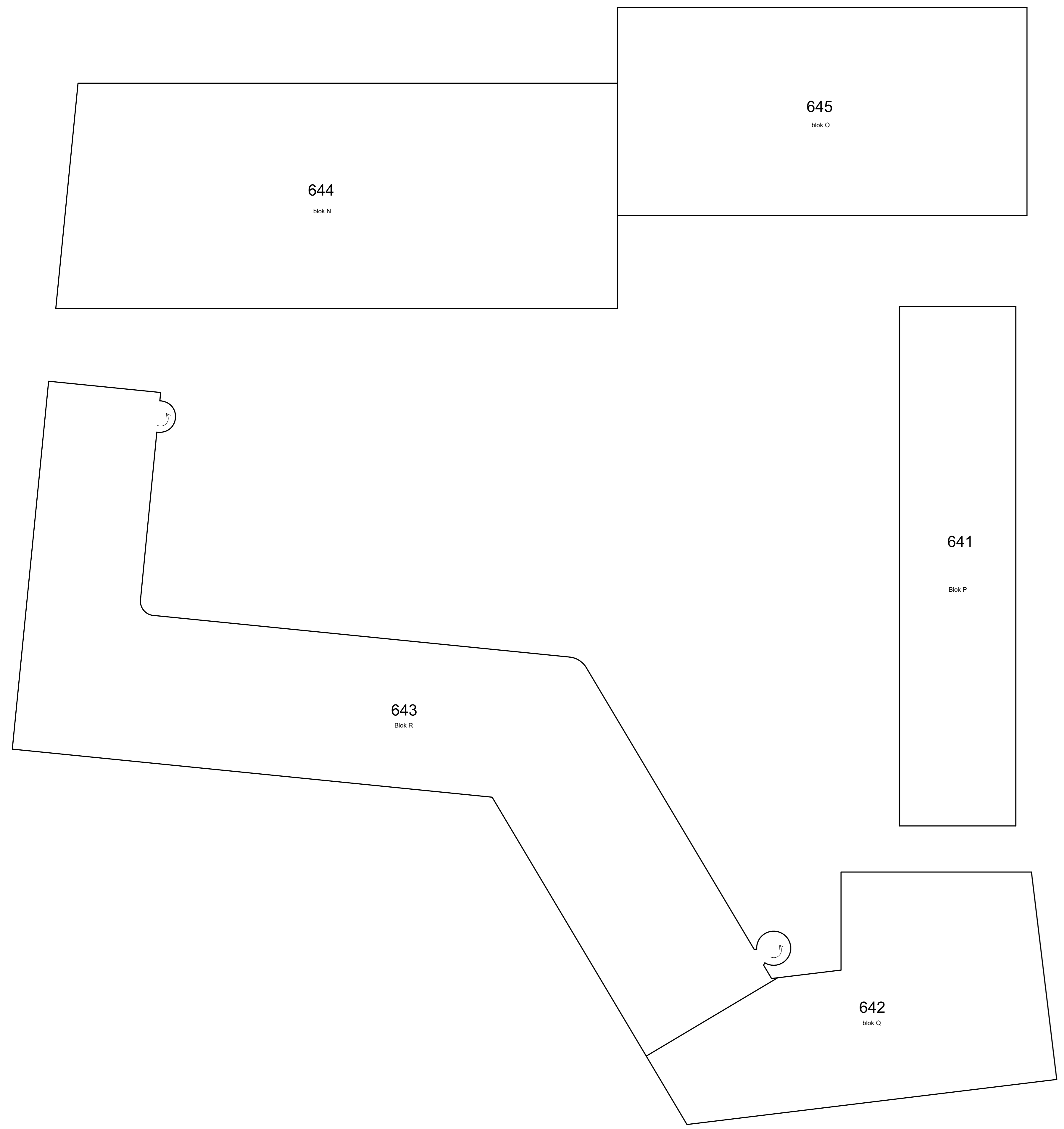
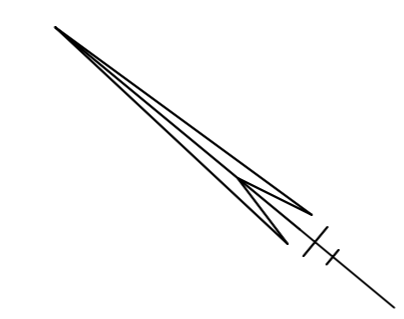


1e etage



Schaal 1 : 200

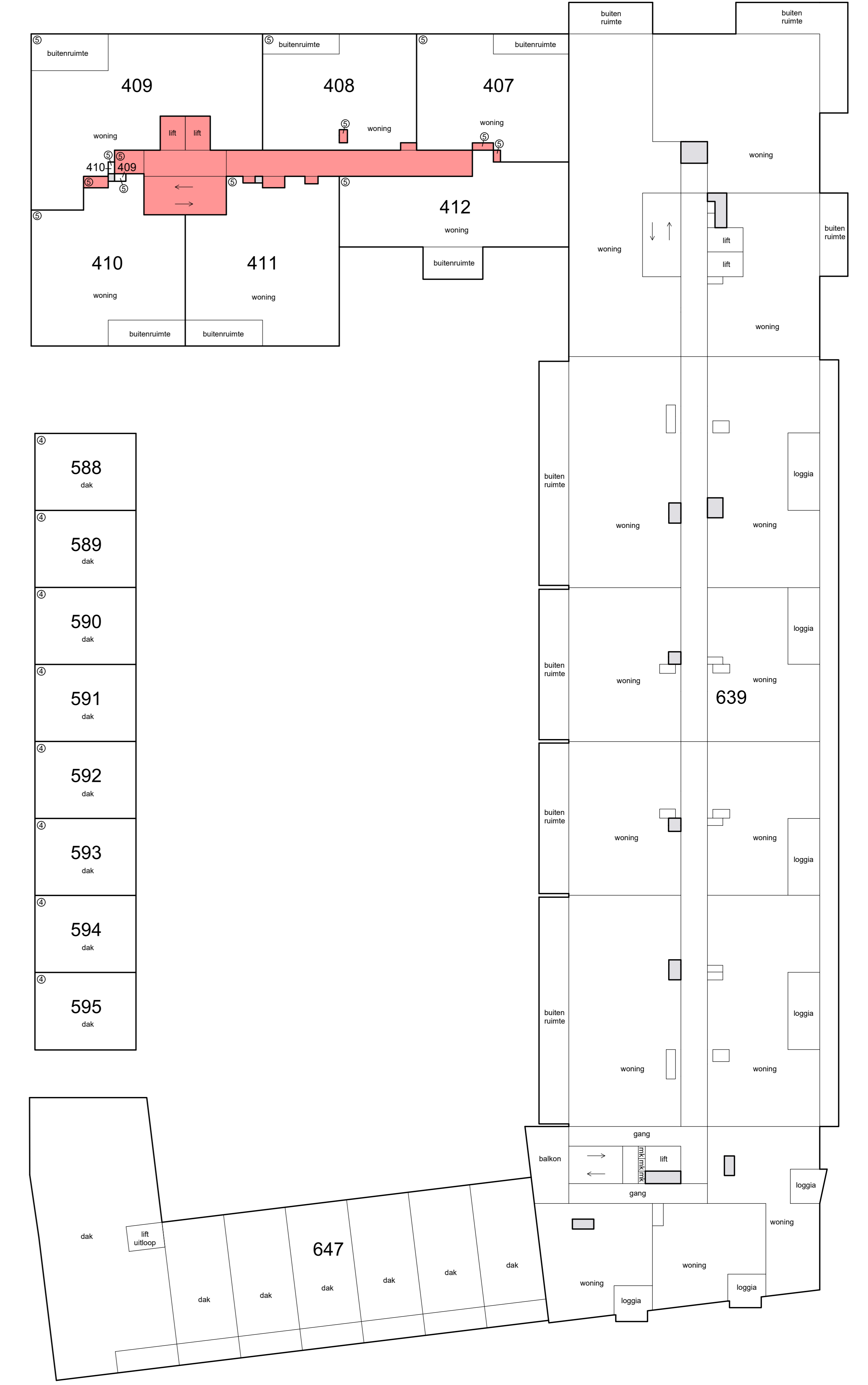
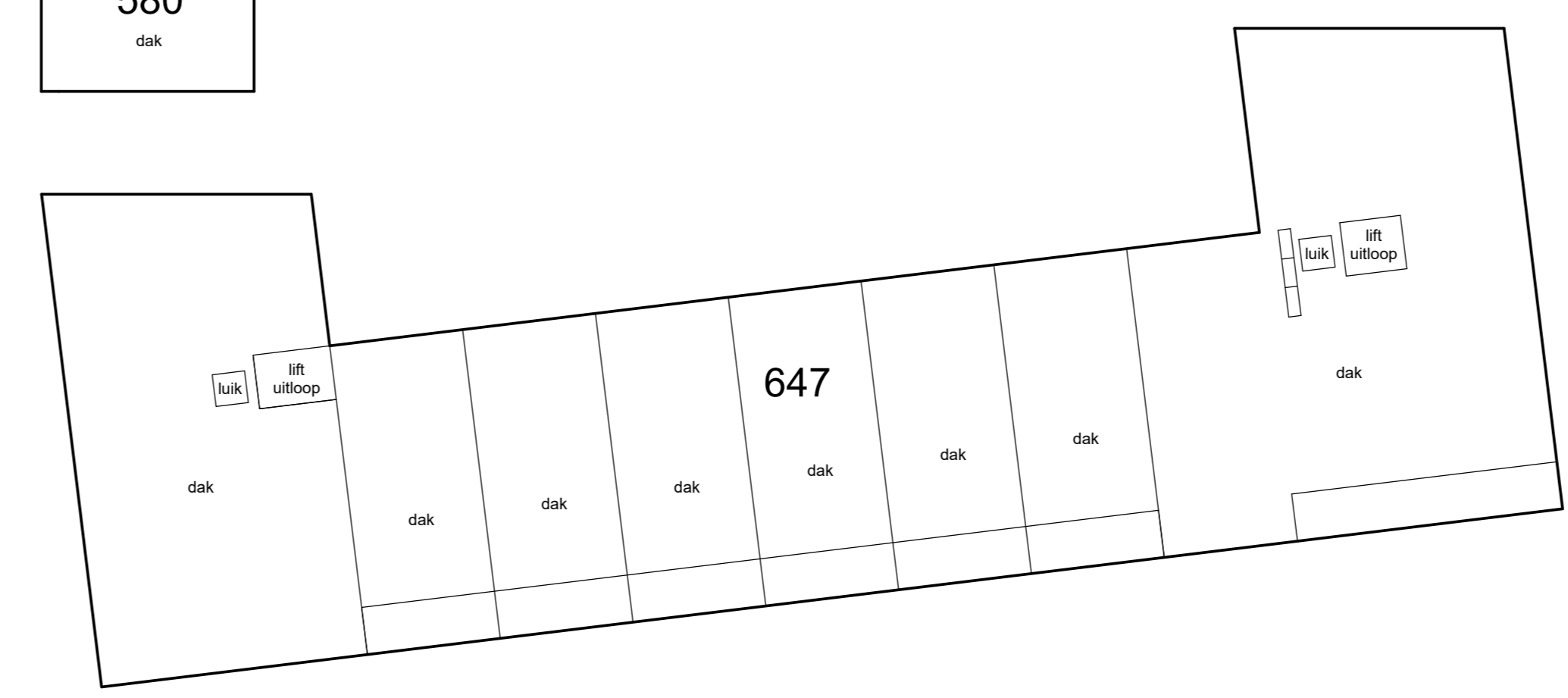
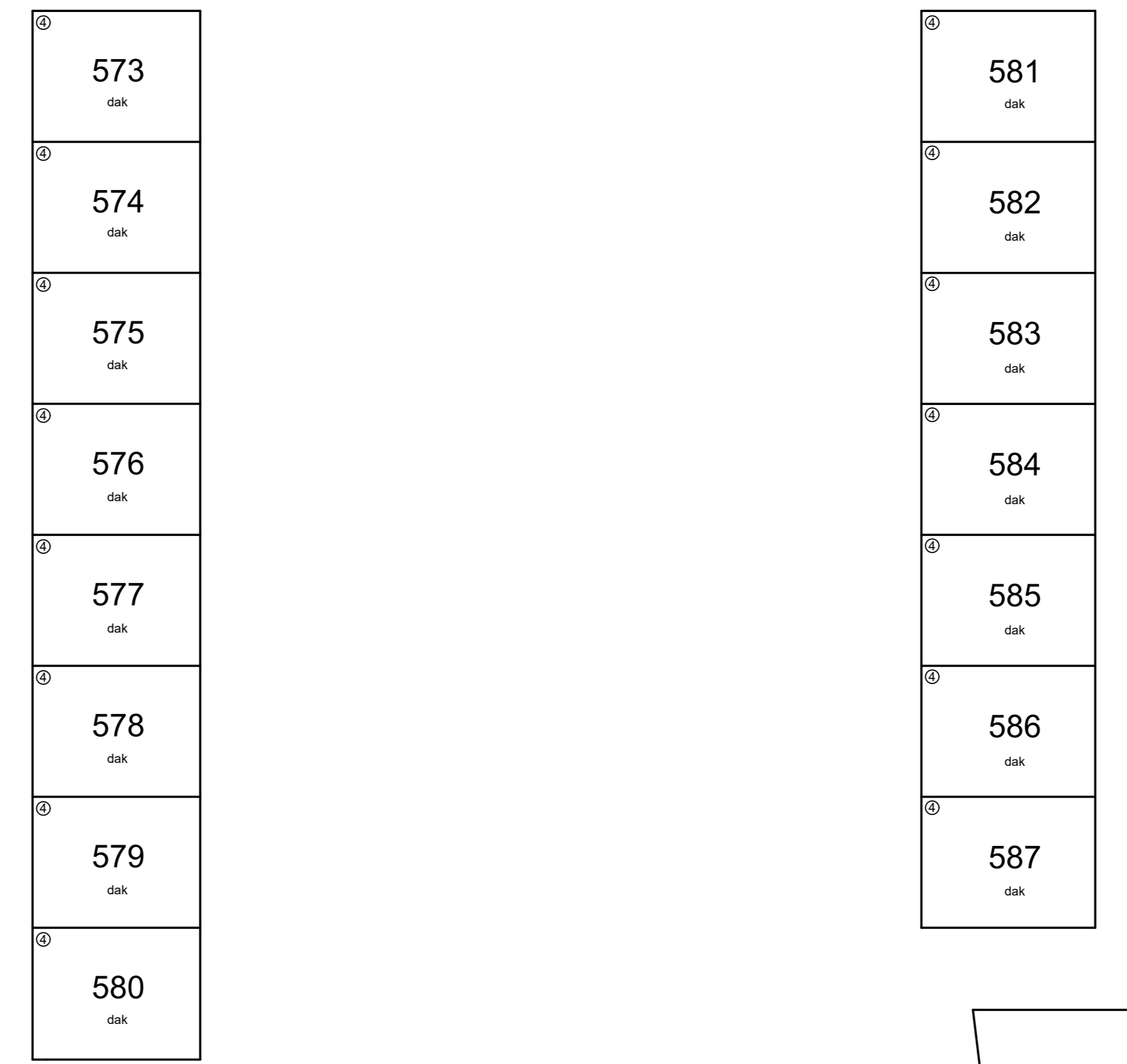
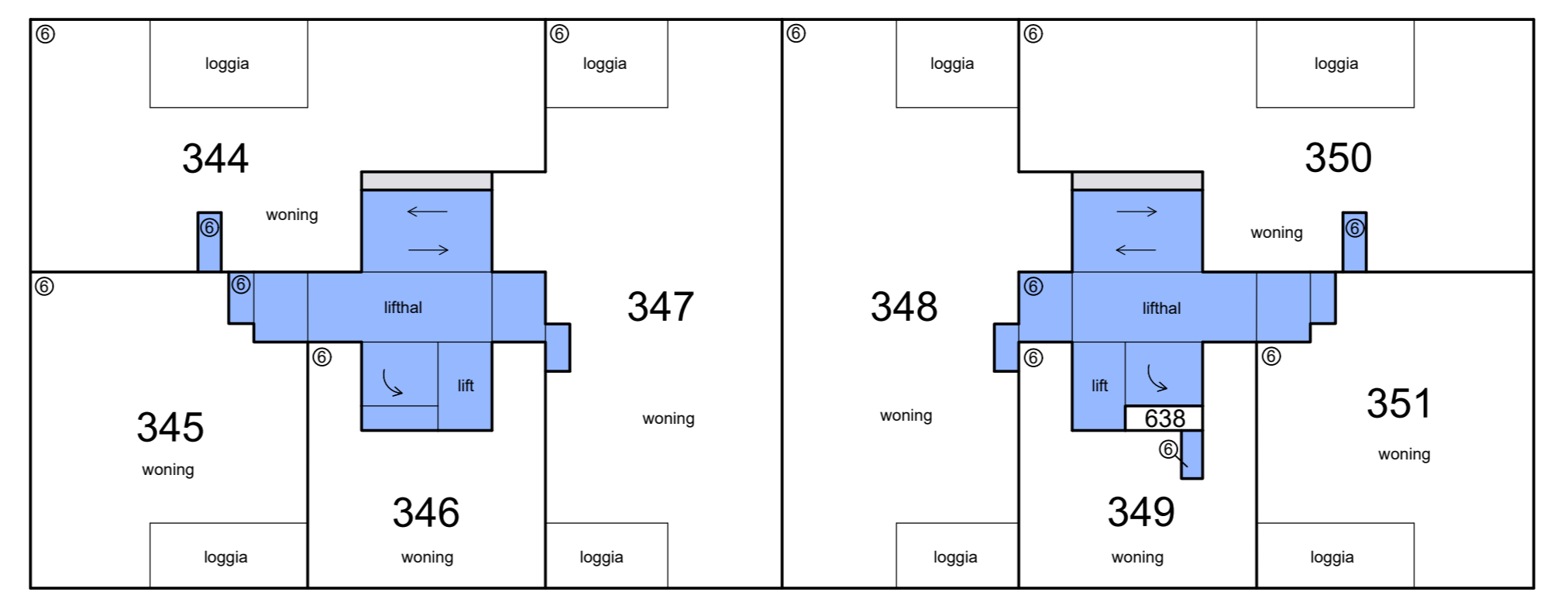
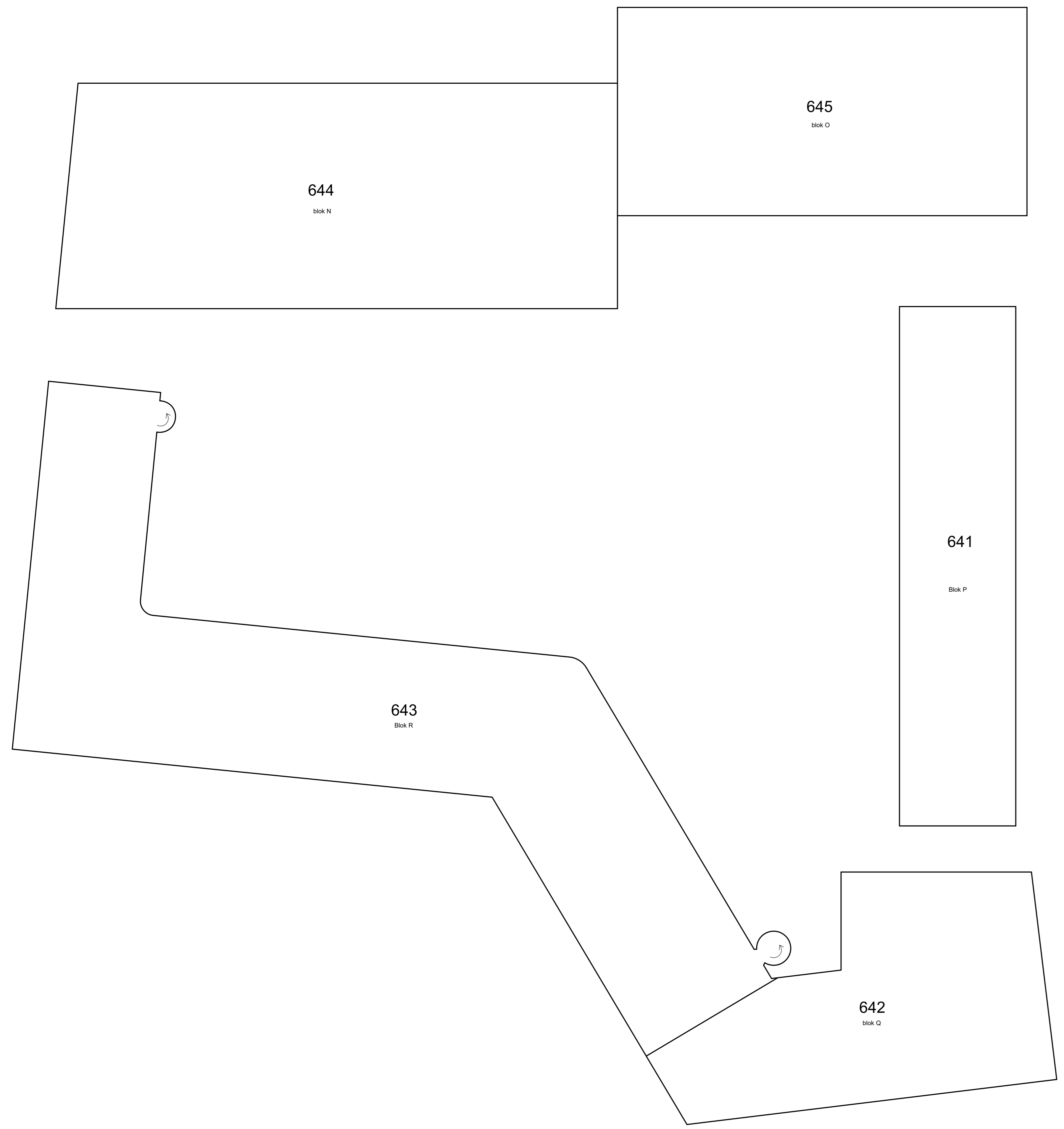
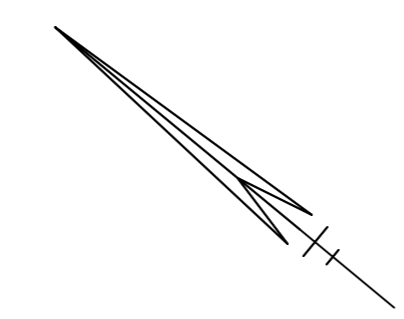
- = Gemeenschappelijk hoofdsplitsing
 - = Gemeenschappelijk ondersplitsing A2
 - = Gemeenschappelijk ondersplitsing A5
 - = Gemeenschappelijk ondersplitsing A6
- Tekening bestaat uit 15 bladen
 Blad 5



2e etage

Schaal 1 : 200

- = Gemeenschappelijk hoofdsplitsing
 - = Gemeenschappelijk ondersplitsing A2
 - = Gemeenschappelijk ondersplitsing A5
- Tekening bestaat uit 15 bladen
 Blad 6



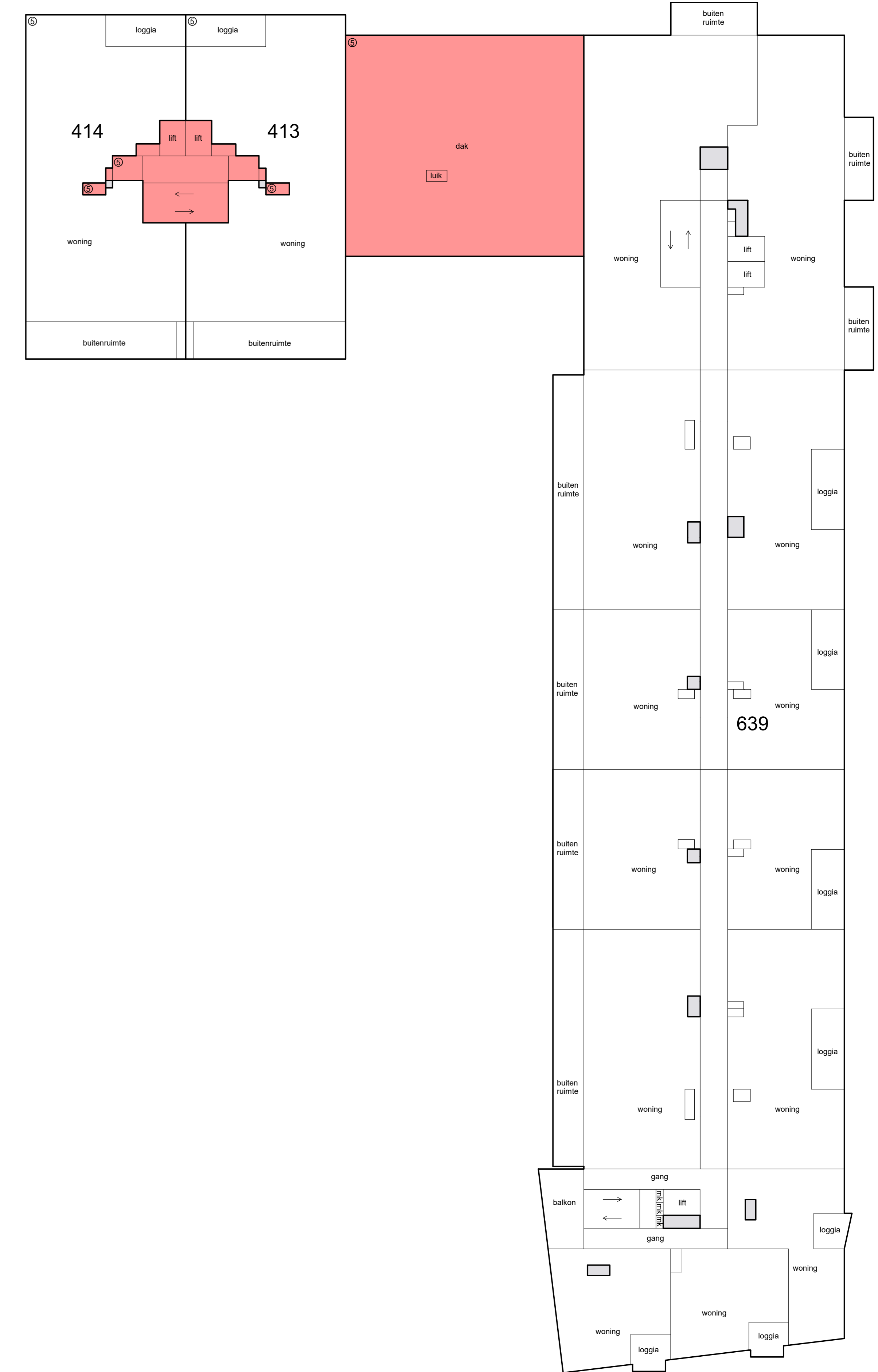
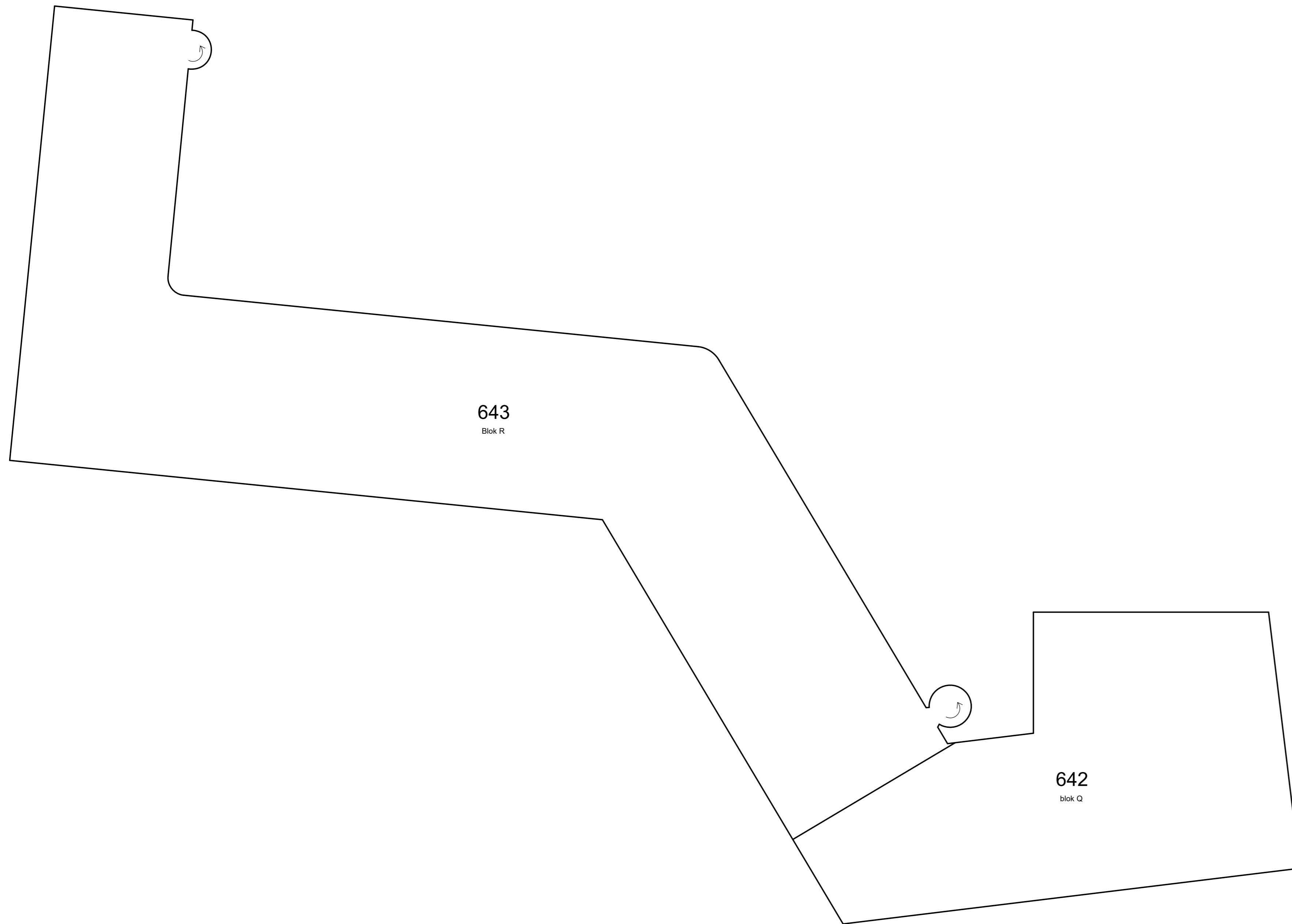
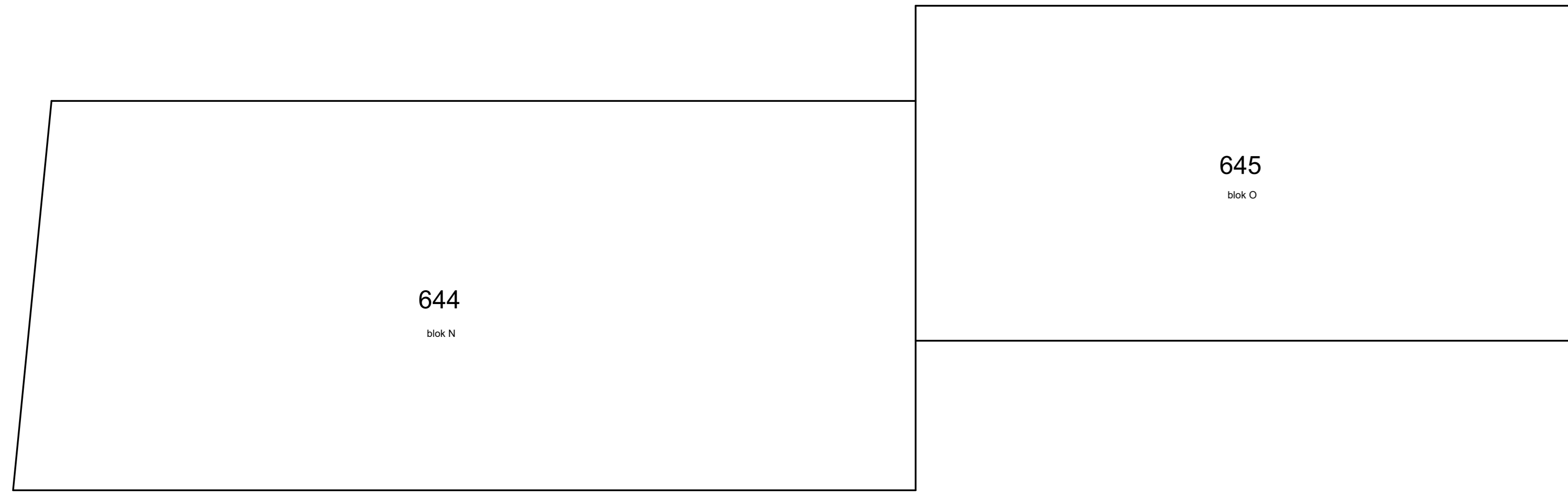
3e etage



Voorgenomen wijziging in appartementsrechten van
 de appartementsrechten: Neerbosch A 3074 A1, A3, A7, A8, A9, A10, A11, A12, A13, A14 en A15
 Grondpercelen: Neerbosch A 3067, 3068, 3069, 3070, 3071, 3072 en 3073.

Schaal 1 : 200

- = Gemeenschappelijk hoofdsplitsing
 - = Gemeenschappelijk ondersplitsing A2
 - = Gemeenschappelijk ondersplitsing A5
 - = Gemeenschappelijk ondersplitsing A6
- Tekening bestaat uit 15 bladen
 Blad 7



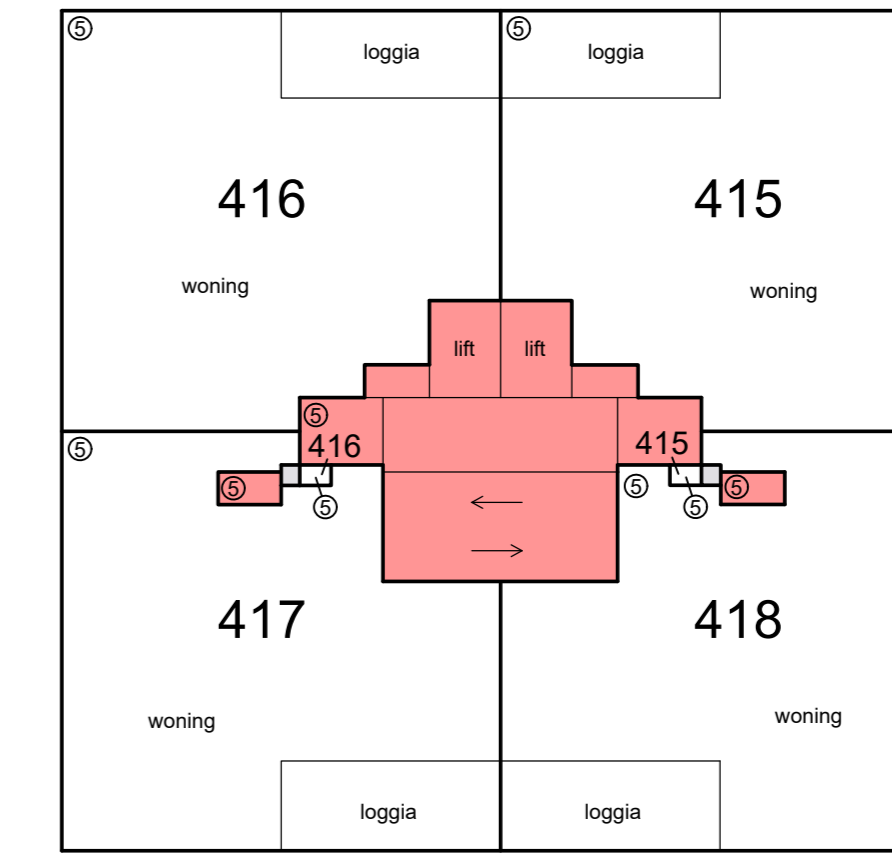
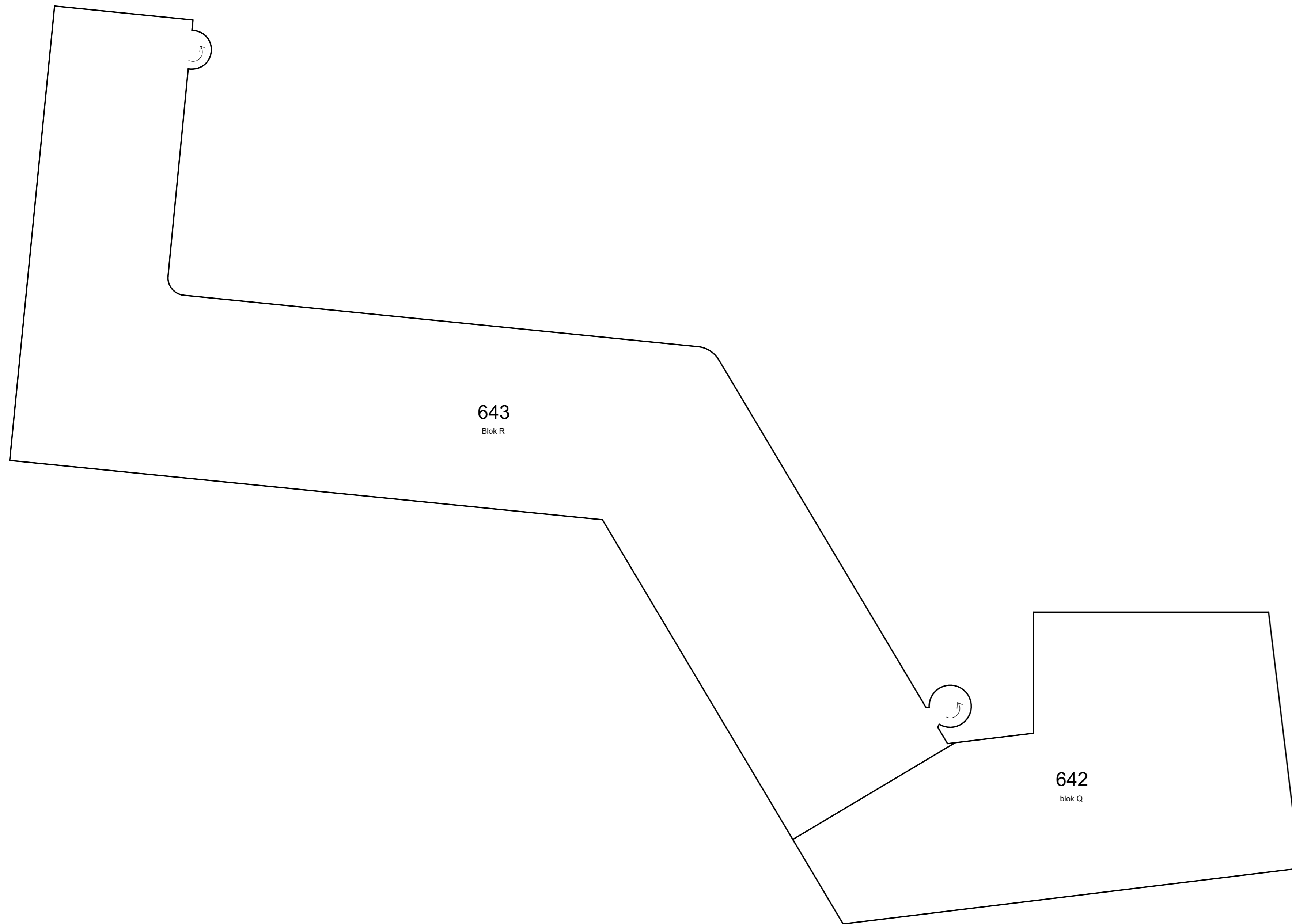
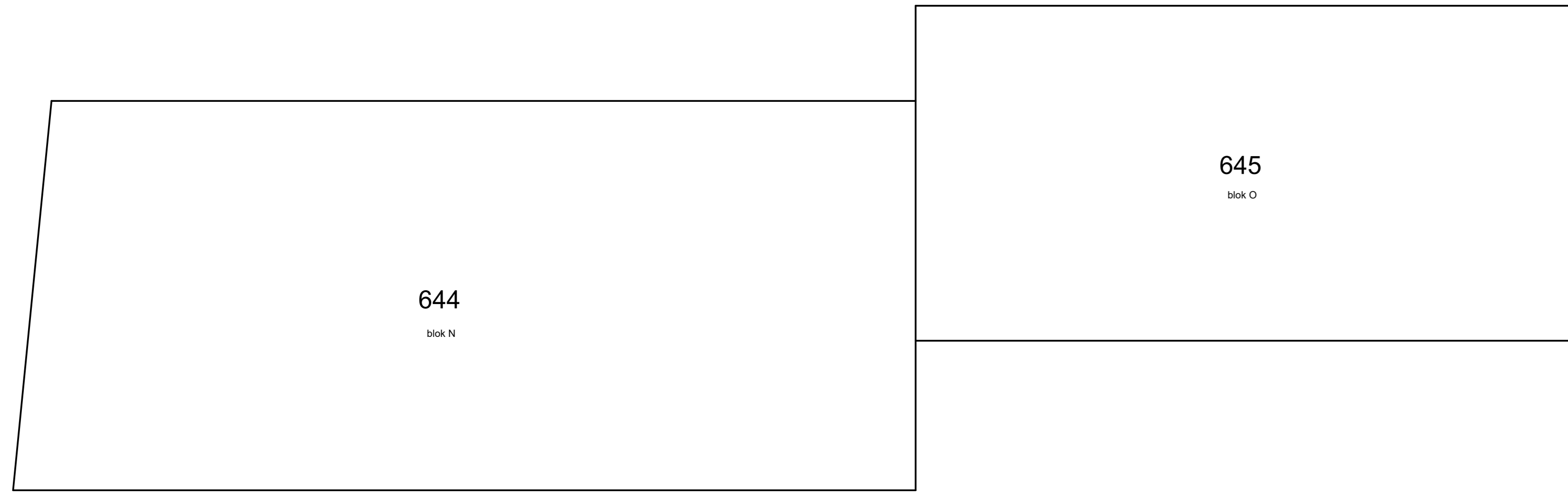
4e etage



Voorgenomen wijziging in appartementsrechten van
 de appartementsrechten: Neerbosch A 3074 A1, A3, A7, A8, A9, A10, A11, A12, A13, A14 en A15
 Grondpercelen: Neerbosch A 3067, 3068, 3069, 3070, 3071, 3072 en 3073.

Schaal 1 : 200

- = Gemeenschappelijk hoofdsplitsing
 - = Gemeenschappelijk ondersplitsing A2
 - = Gemeenschappelijk ondersplitsing A5
 - = Gemeenschappelijk ondersplitsing A6
- Tekening bestaat uit 15 bladen
 Blad 8



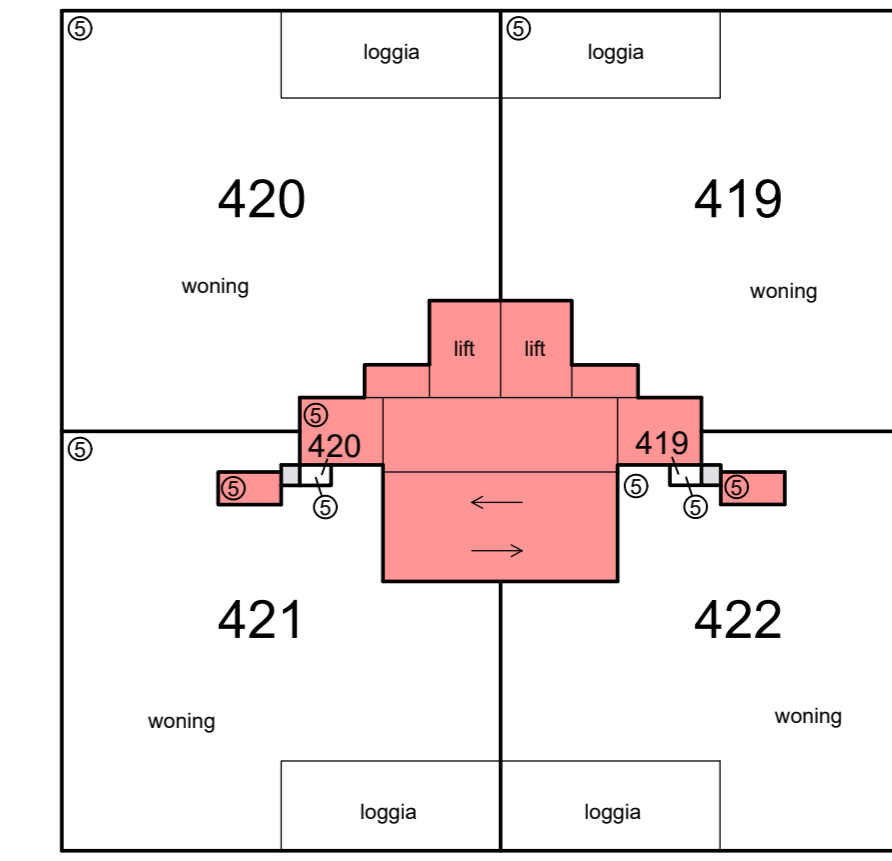
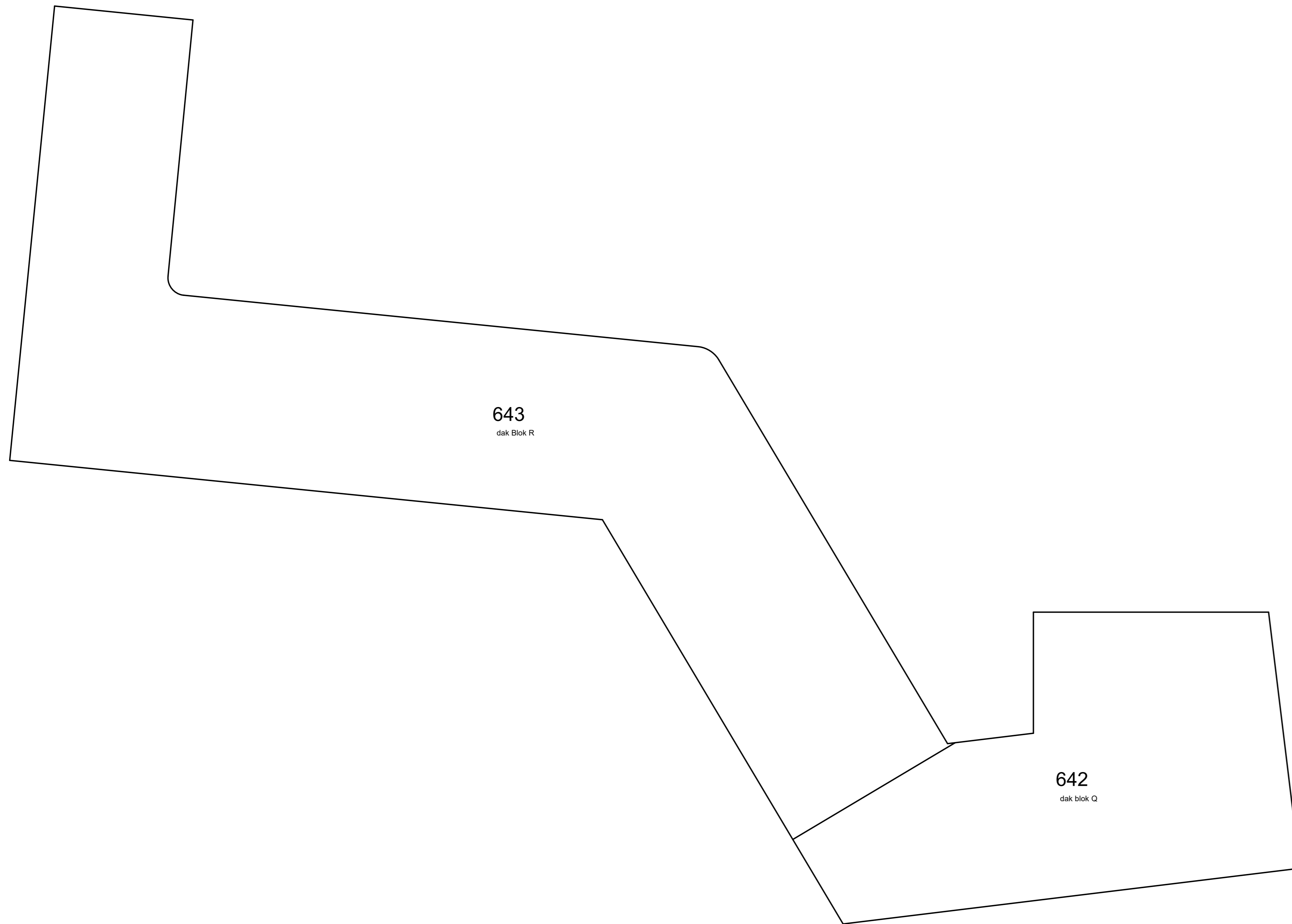
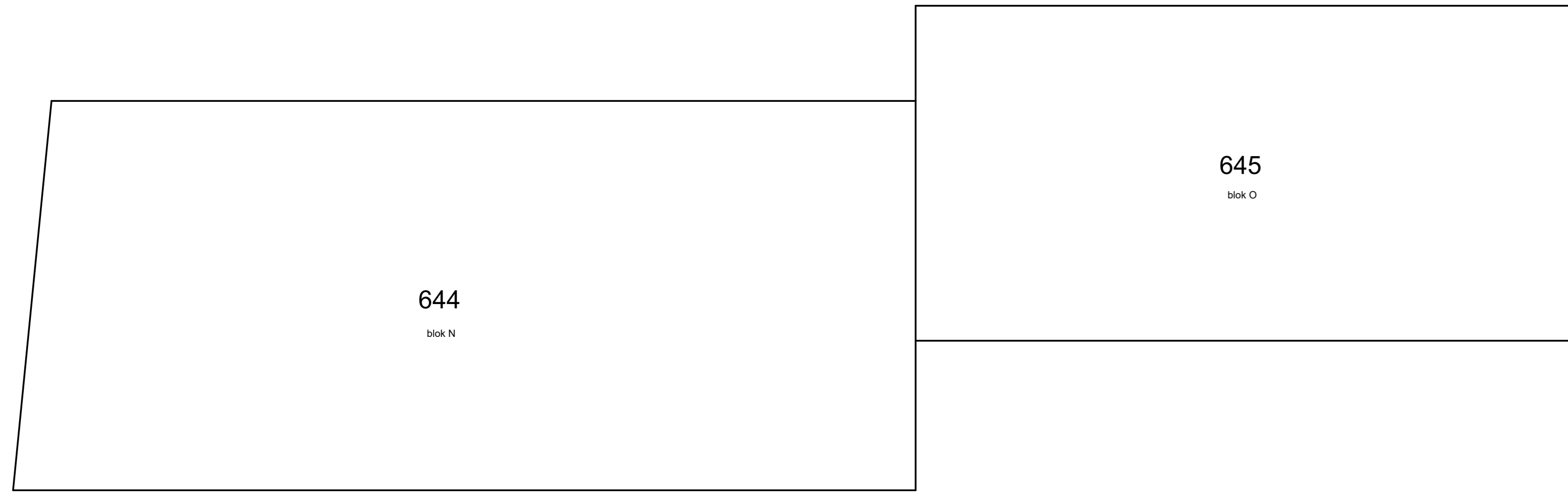
5e etage



Voorgenomen wijziging in appartementsrechten van
 de appartementsrechten: Neerbosch A 3074 A1, A3, A7, A8, A9, A10, A11, A12, A13, A14 en A15
 Grondpercelen: Neerbosch A 3067, 3068, 3069, 3070, 3071, 3072 en 3073.

Schaal 1 : 200

- = Gemeenschappelijk hoofdsplitsing
 - = Gemeenschappelijk ondersplitsing A2
 - = Gemeenschappelijk ondersplitsing A5
 - = Gemeenschappelijk ondersplitsing A6
- Tekening bestaat uit 15 bladen
 Blad 9



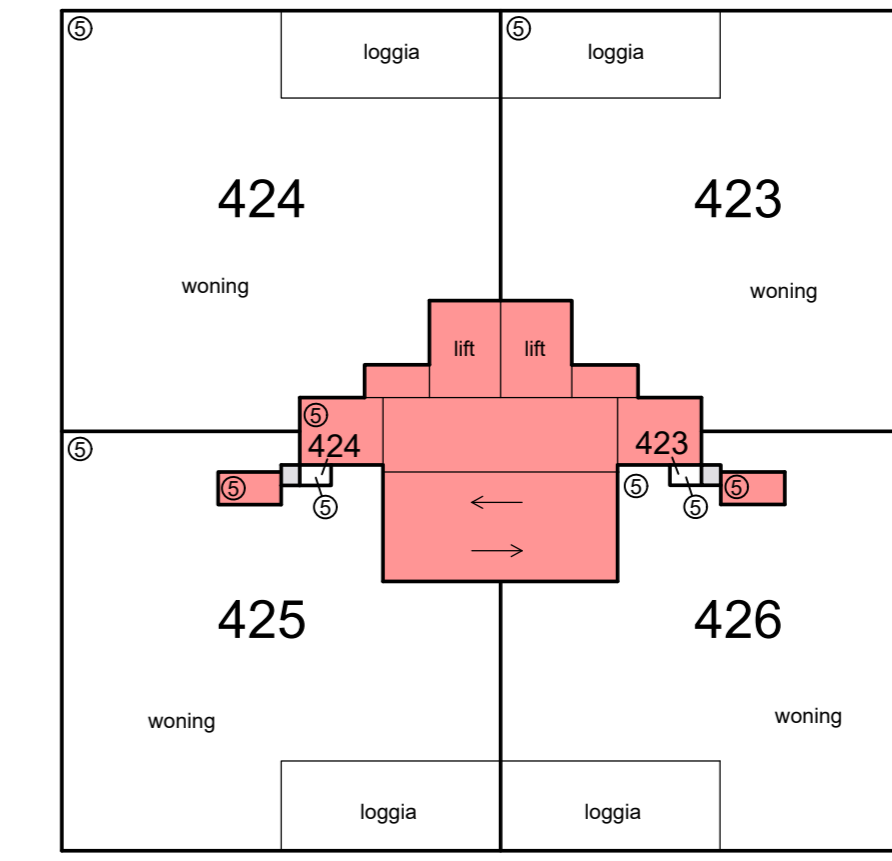
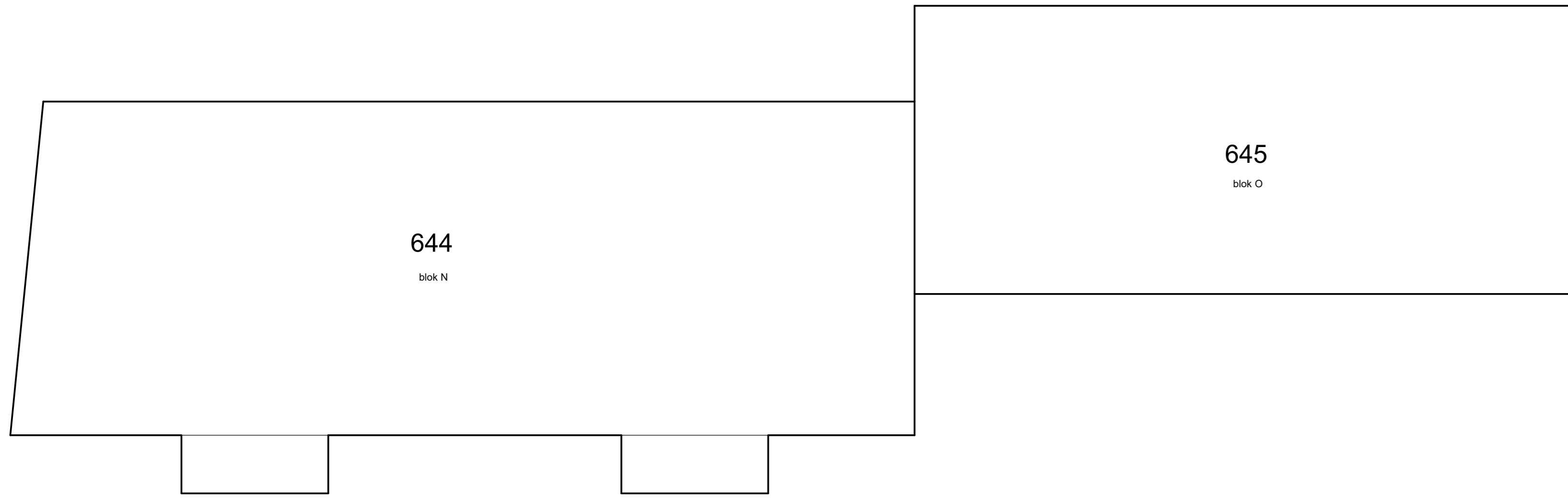
6e etage



Voorgenomen wijziging in appartementsrechten van
 de appartementsrechten: Neerbosch A 3074 A1, A3, A7, A8, A9, A10, A11, A12, A13, A14 en A15
 Grondpercelen: Neerbosch A 3067, 3068, 3069, 3070, 3071, 3072 en 3073.

Schaal 1 : 200

- = Gemeenschappelijk hoofdsplitsing
 - = Gemeenschappelijk ondersplitsing A2
 - = Gemeenschappelijk ondersplitsing A5
 - = Gemeenschappelijk ondersplitsing A6
- Tekening bestaat uit 15 bladen
 Blad 10



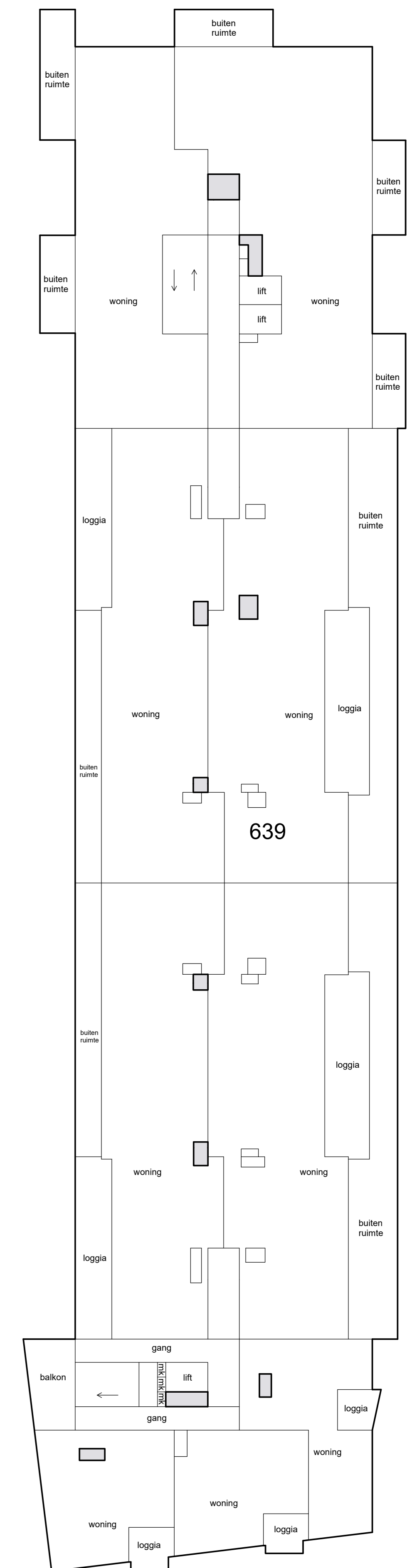
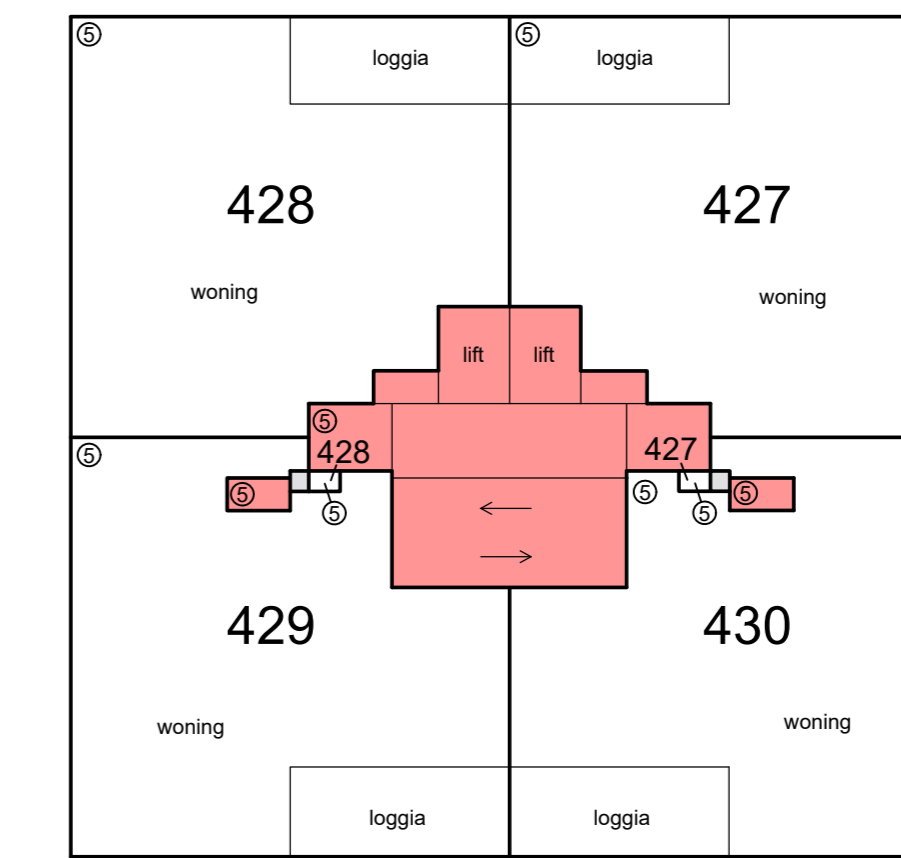
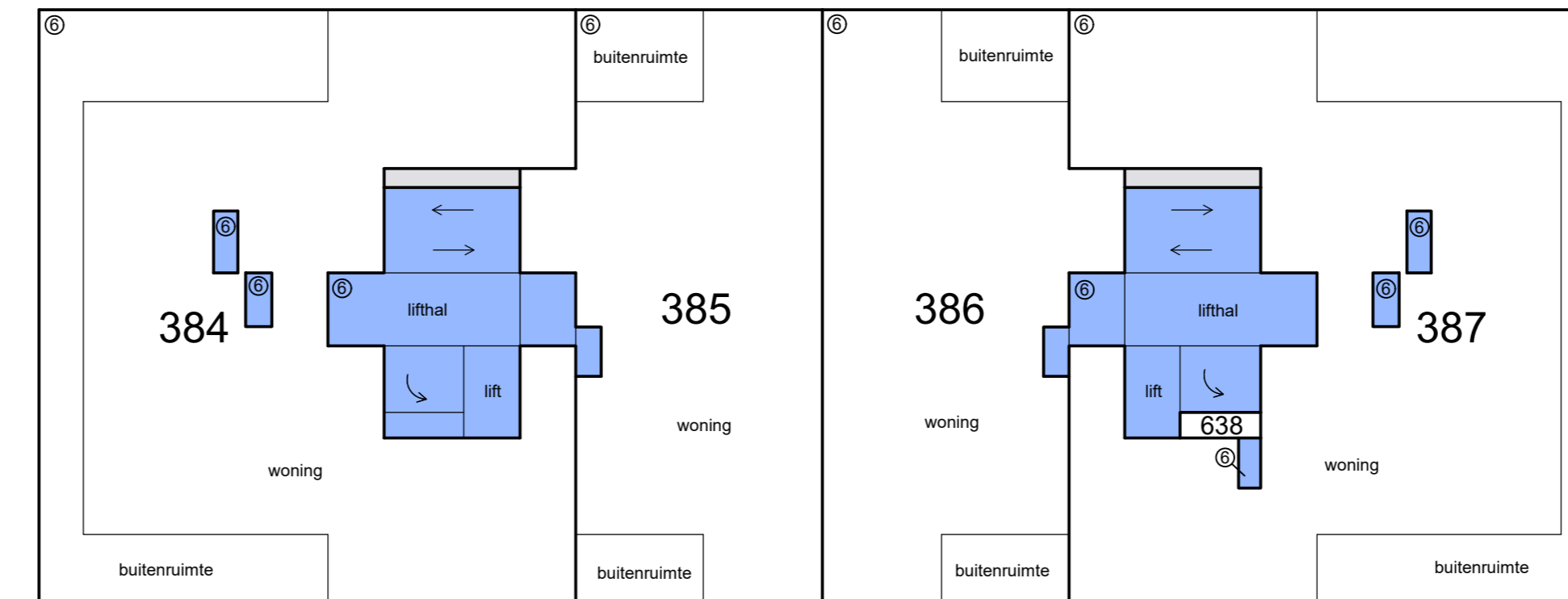
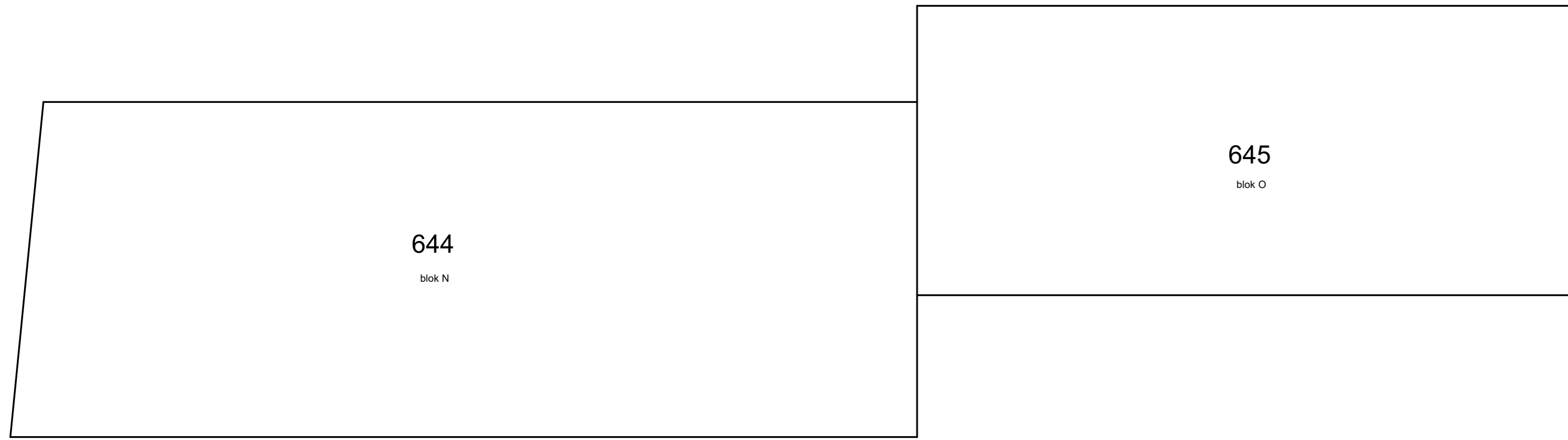
7e etage



Voorgenomen wijziging in appartementsrechten van
de appartementsrechten: Neerbosch A 3074 A1, A3, A7, A8, A9, A10, A11, A12, A13, A14 en A15
Grondpercelen: Neerbosch A 3067, 3068, 3069, 3070, 3071, 3072 en 3073.

Schaal 1 : 200

- = Gemeenschappelijk hoofdsplitsing
 - = Gemeenschappelijk ondersplitsing A2
 - = Gemeenschappelijk ondersplitsing A5
 - = Gemeenschappelijk ondersplitsing A6
- Tekening bestaat uit 15 bladen
Blad 11



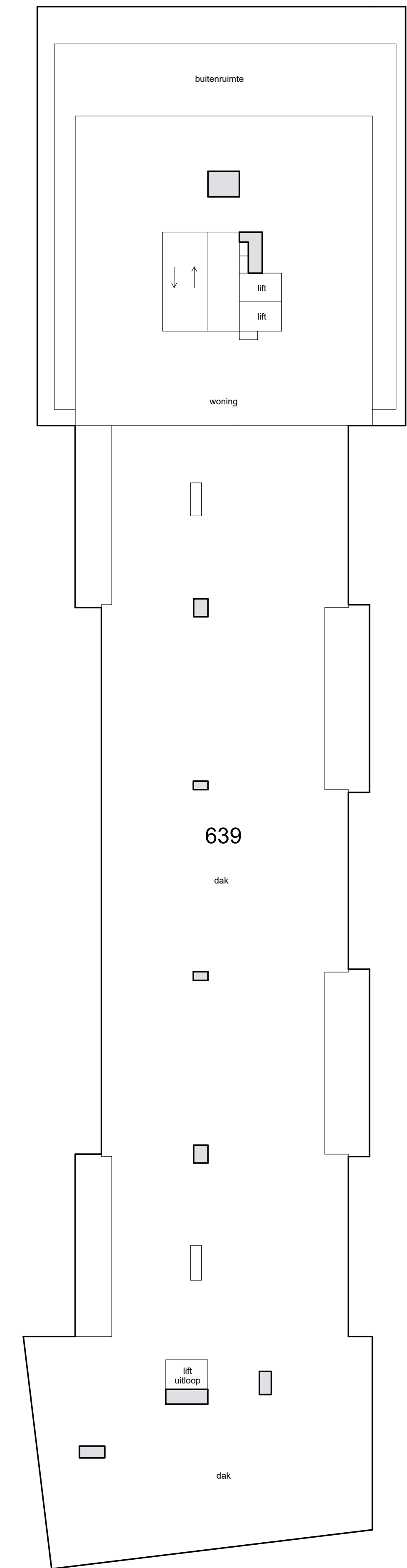
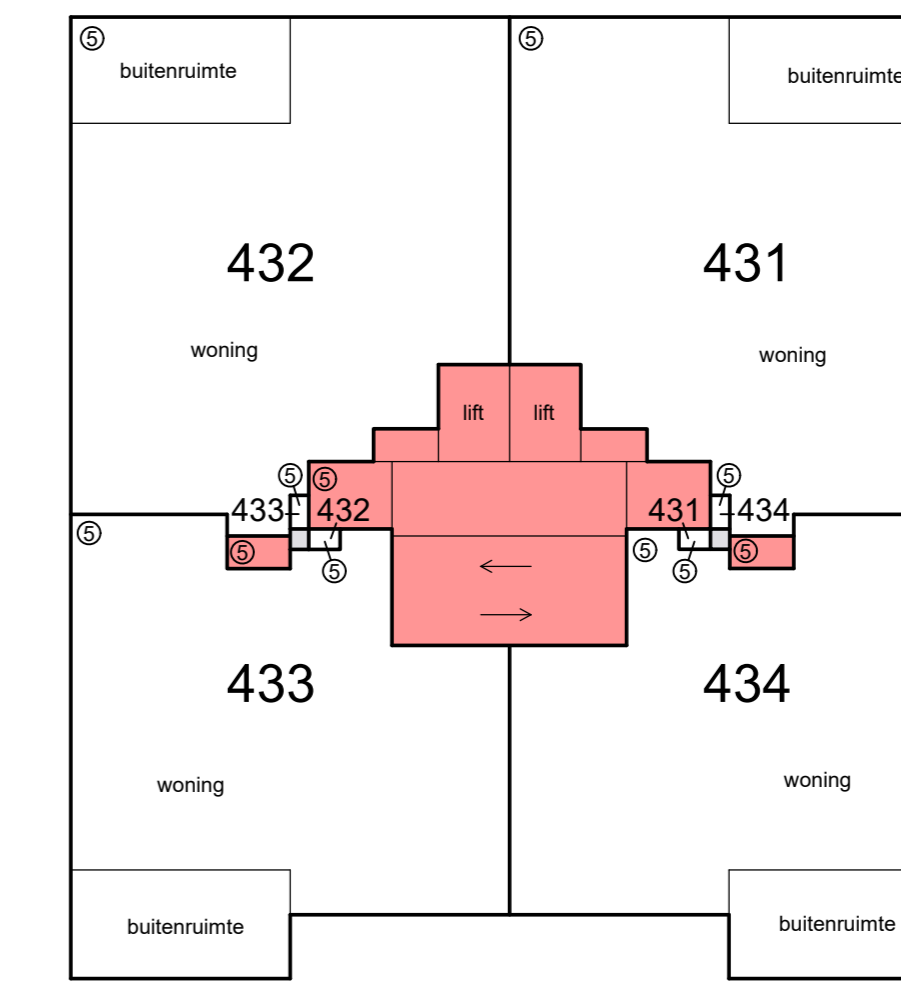
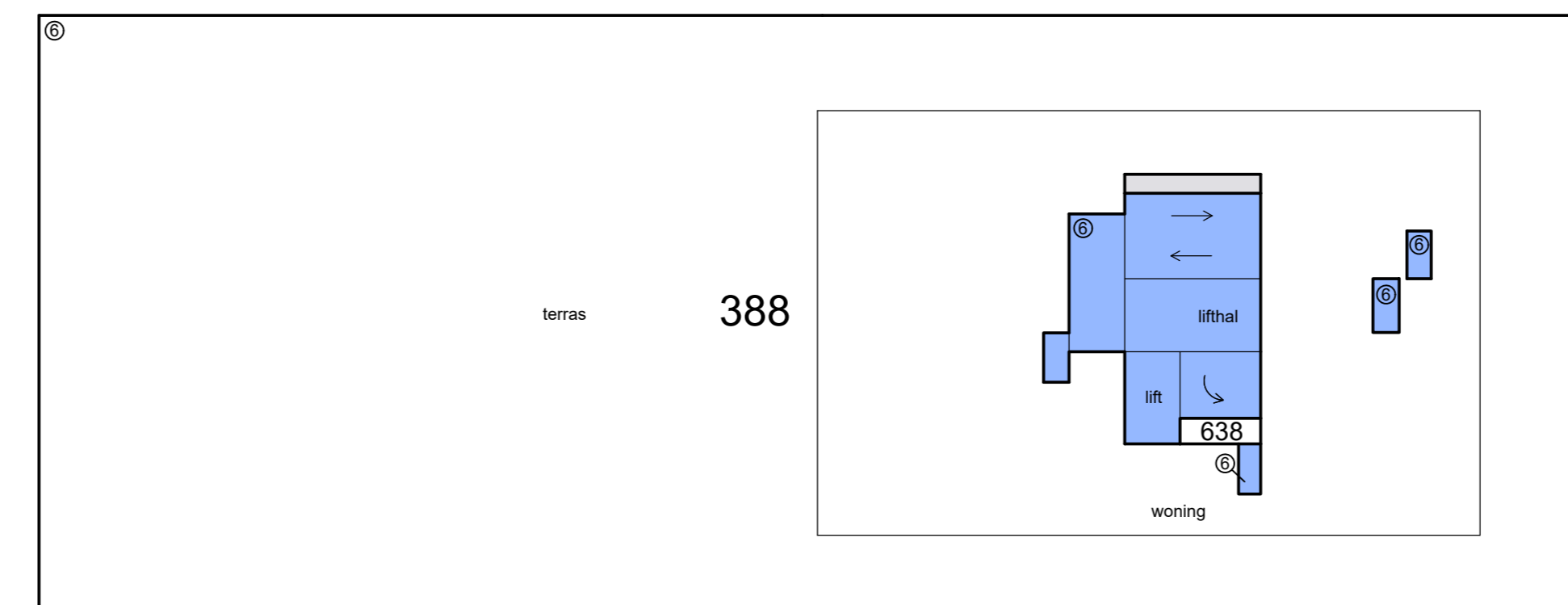
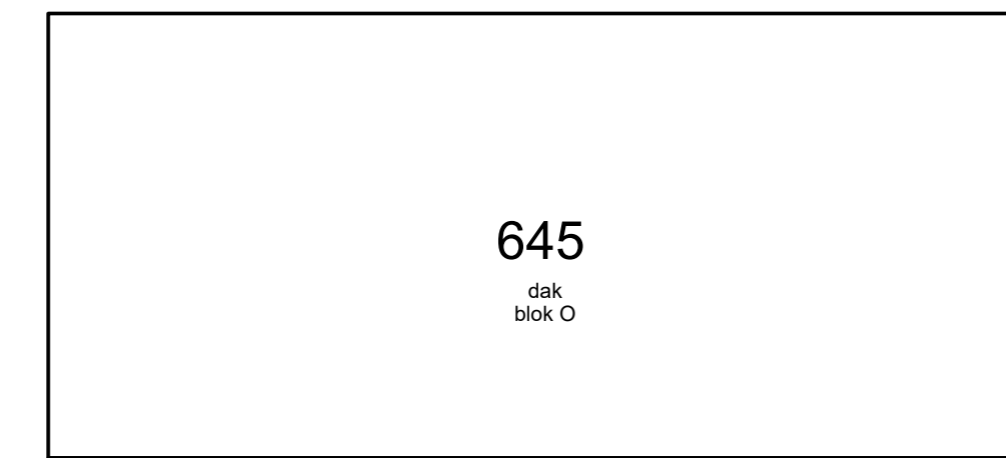
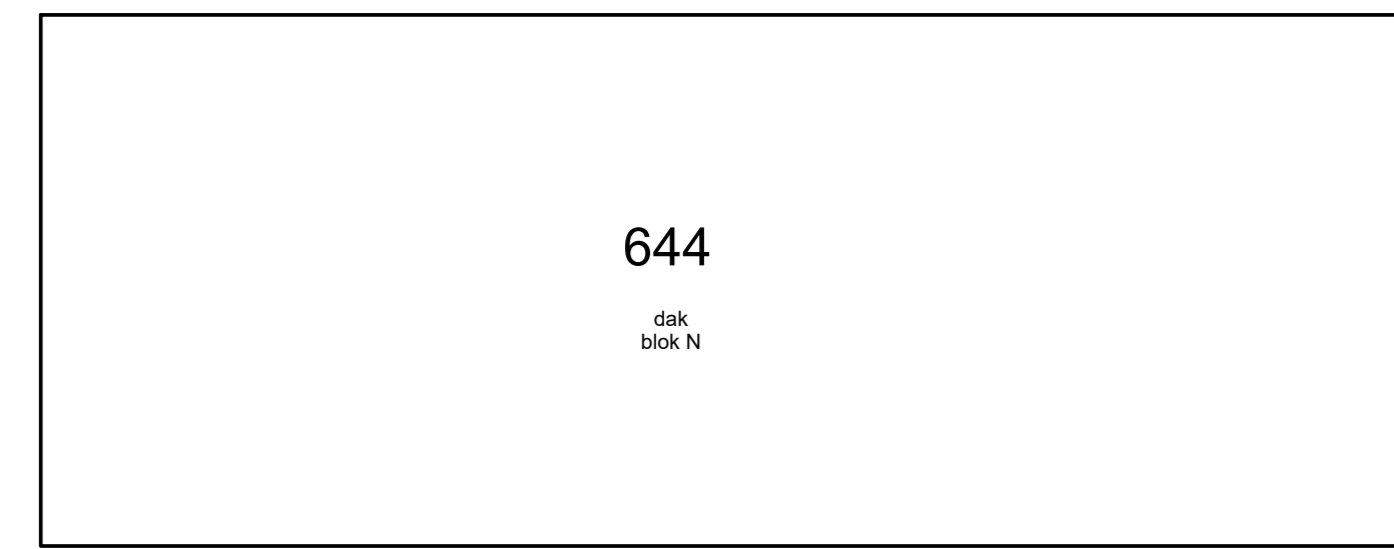
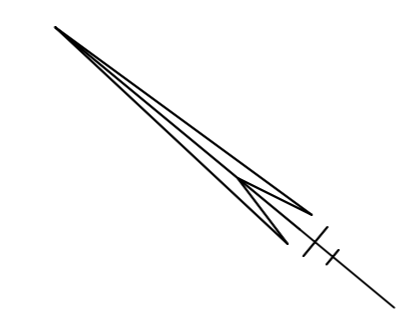
8e etage



Voorgenomen wijziging in appartementsrechten van de appartementsrechten: Neerbosch A 3074 A1, A3, A7, A8, A9, A10, A11, A12, A13, A14 en A15
Grondpercelen: Neerbosch A 3067, 3068, 3069, 3070, 3071, 3072 en 3073.

Schaal 1 : 200

- = Gemeenschappelijk hoofdsplitsing
 - = Gemeenschappelijk ondersplitsing A2
 - = Gemeenschappelijk ondersplitsing A5
 - = Gemeenschappelijk ondersplitsing A6
- Tekening bestaat uit 15 bladen
Blad 12







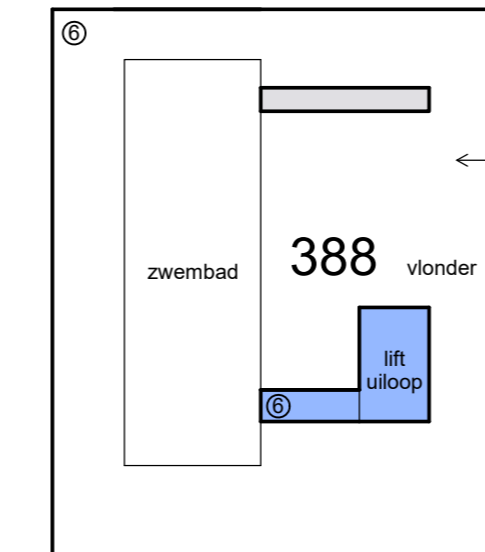
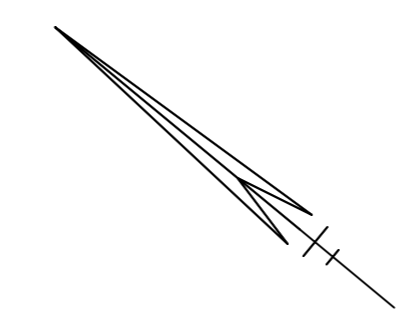
9e etage



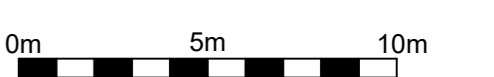
Voorgenomen wijziging in appartementsrechten van
de appartementsrechten: Neerbosch A 3074 A1, A3, A7, A8, A9, A10, A11, A12, A13, A14 en A15
Grondpercelen: Neerbosch A 3067, 3068, 3069, 3070, 3071, 3072 en 3073.

Schaal 1 : 200

-  = Gemeenschappelijk hoofdsplitsing
 -  = Gemeenschappelijk ondersplitsing A2
 -  = Gemeenschappelijk ondersplitsing A5
 -  = Gemeenschappelijk ondersplitsing A6
- Tekening bestaat uit 15 bladen
Blad 13







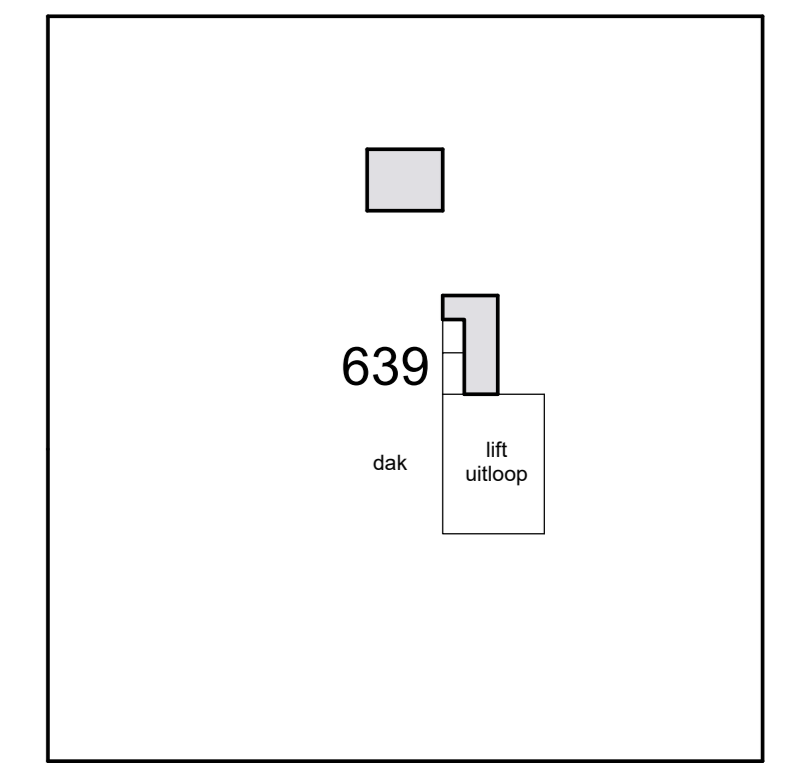
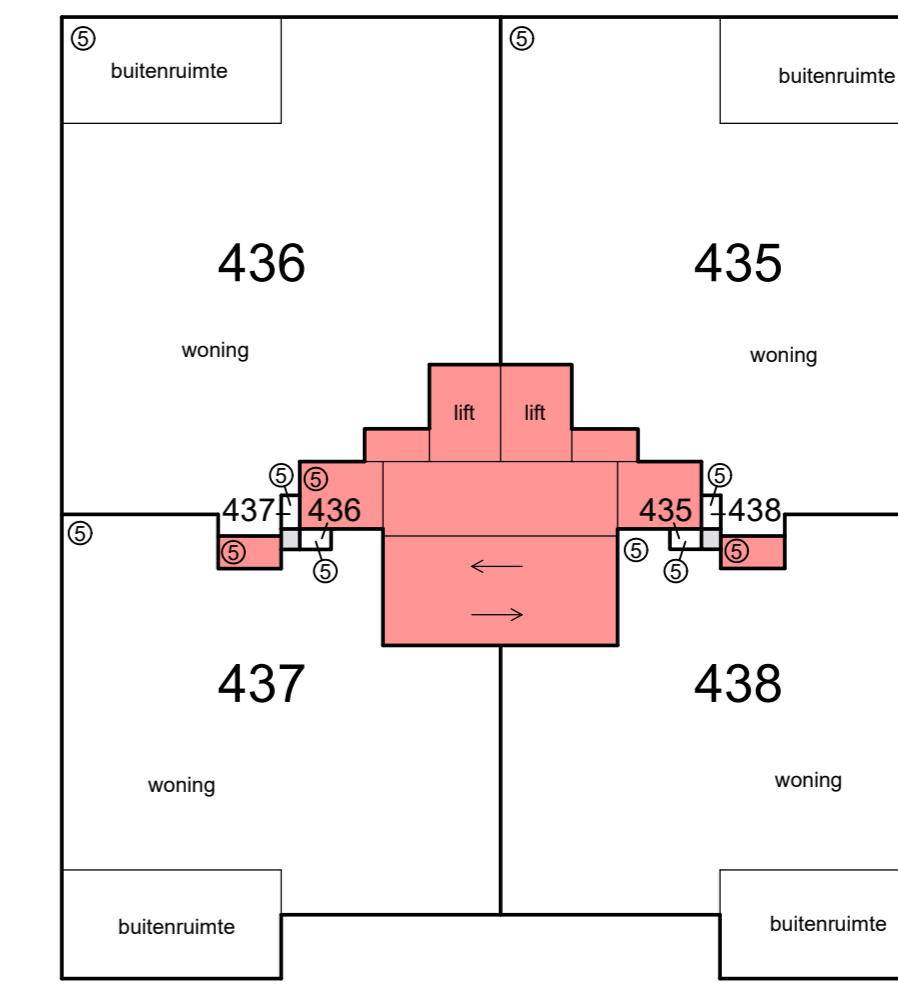
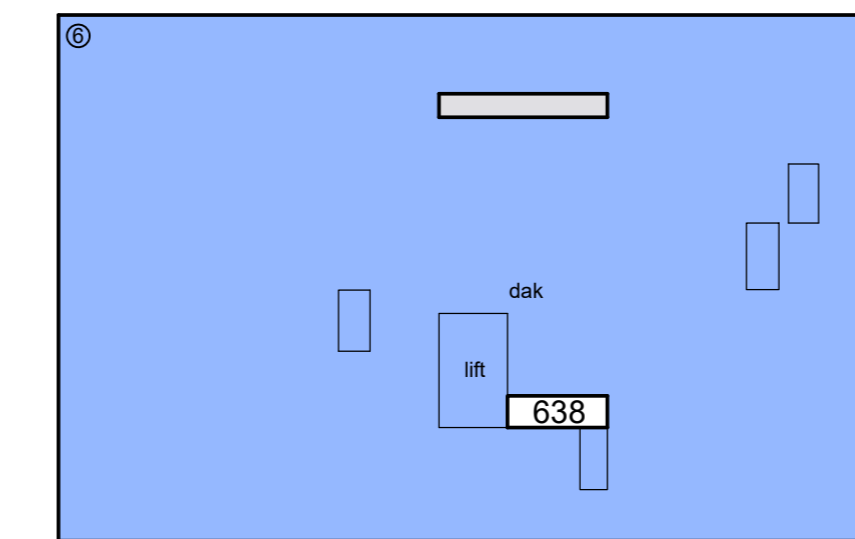
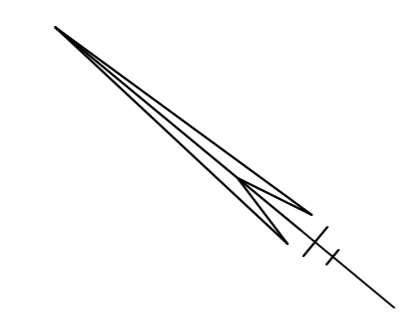
Tussenlaag zwembad blok F



Voorgenomen wijziging in appartementsrechten van
de appartementsrechten: Neerbosch A 3074 A1, A3, A7, A8, A9, A10, A11, A12, A13, A14 en A15
Grondpercelen: Neerbosch A 3067, 3068, 3069, 3070, 3071, 3072 en 3073.

Schaal 1 : 200

-  = Gemeenschappelijk hoofdsplitsing
 -  = Gemeenschappelijk ondersplitsing A2
 -  = Gemeenschappelijk ondersplitsing A5
 -  = Gemeenschappelijk ondersplitsing A6
- Tekening bestaat uit 15 bladen
Blad 14

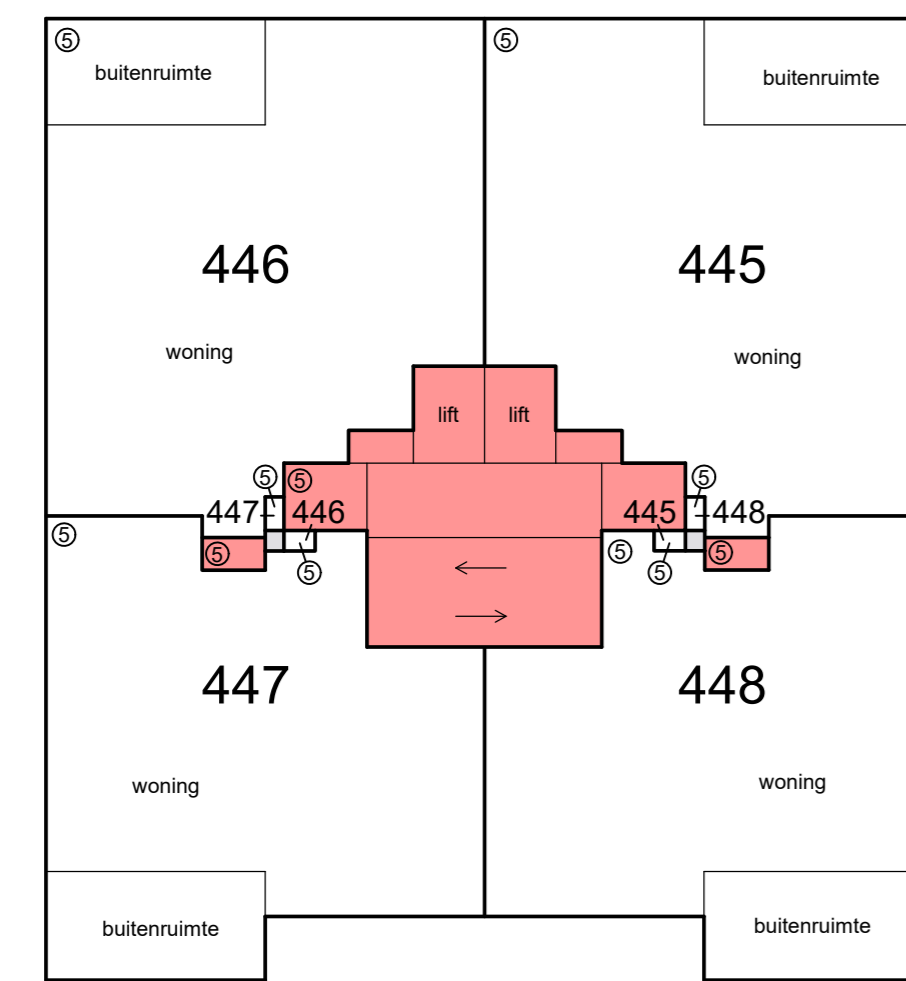
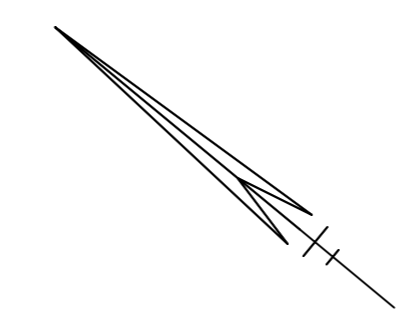


10e etage

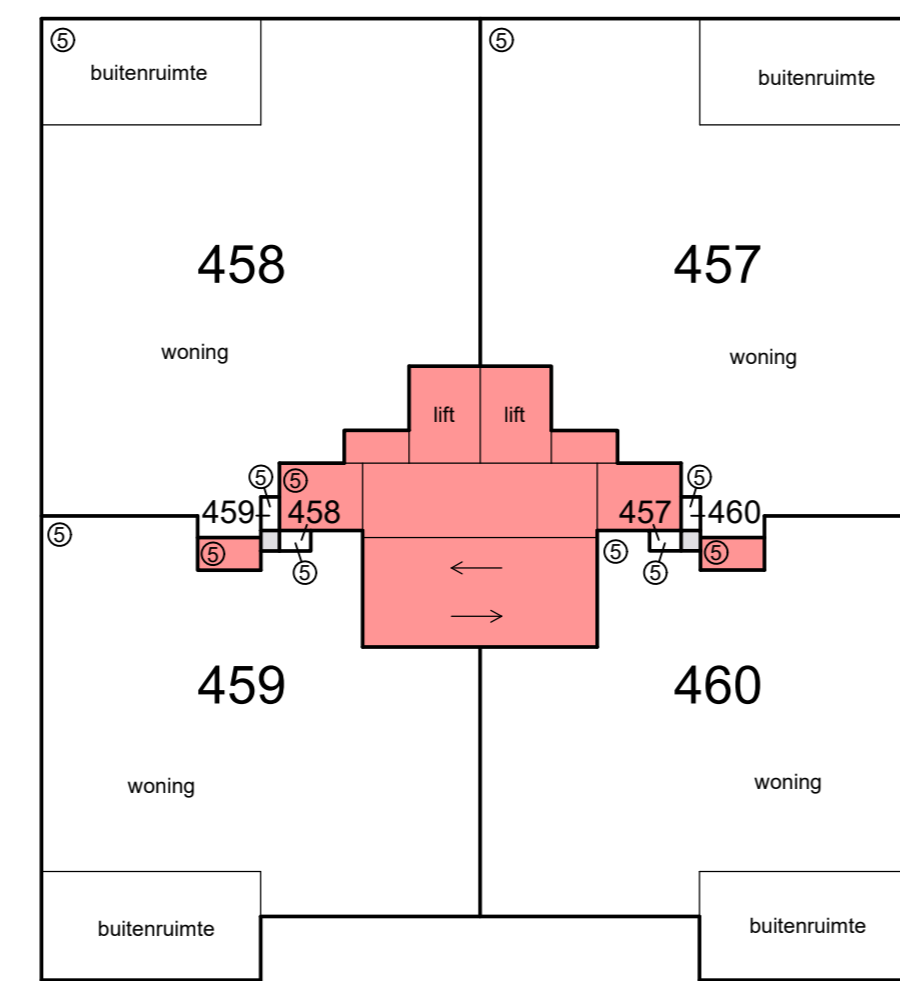


Schaal 1 : 200

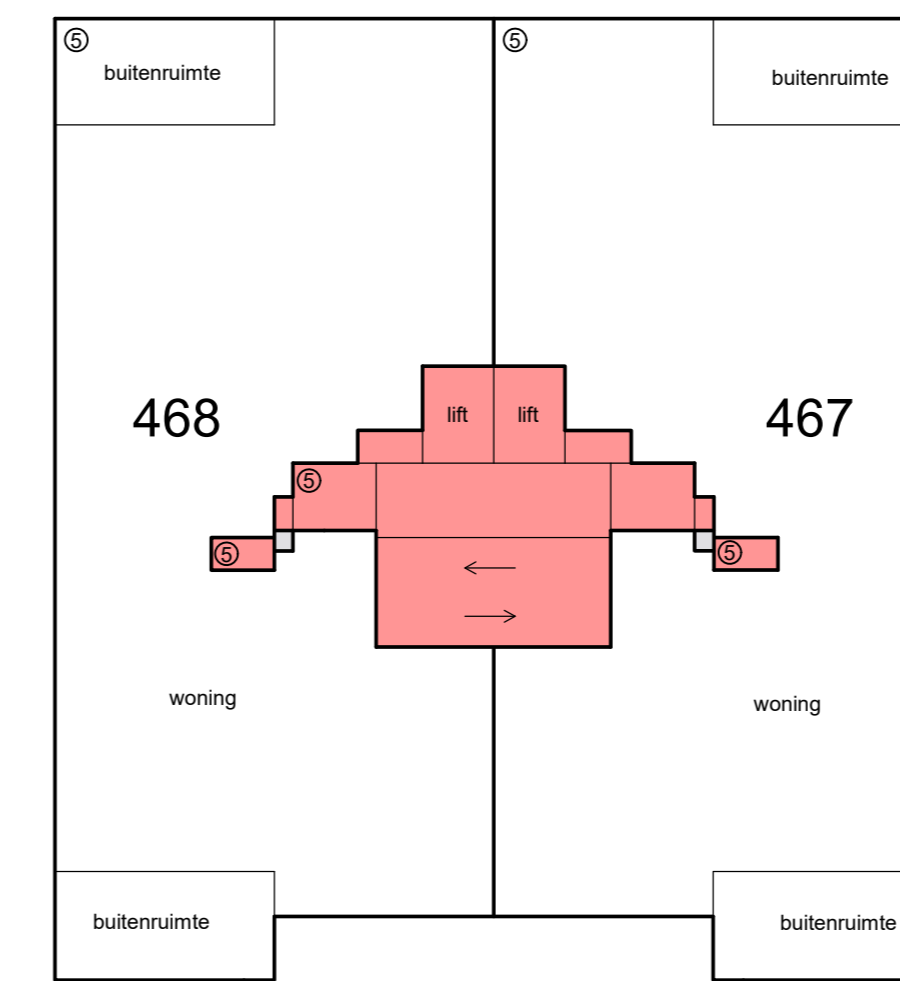
- = Gemeenschappelijk hoofdsplitsing
 - = Gemeenschappelijk ondersplitsing A2
 - = Gemeenschappelijk ondersplitsing A5
 - = Gemeenschappelijk ondersplitsing A6
- Tekening bestaat uit 15 bladen
 Blad 15



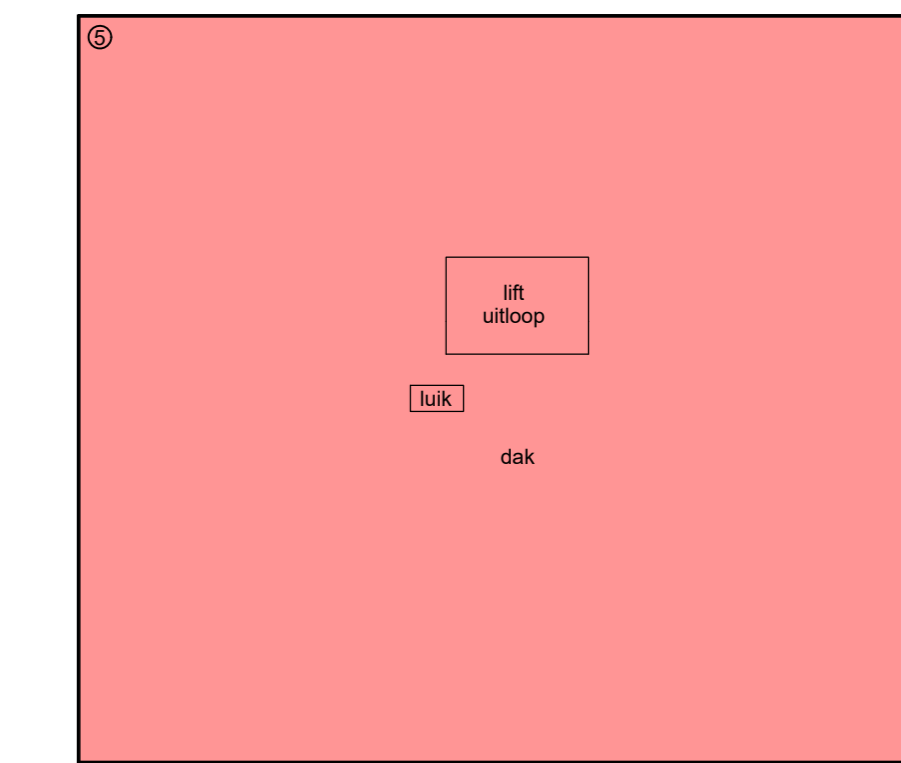
13e etage



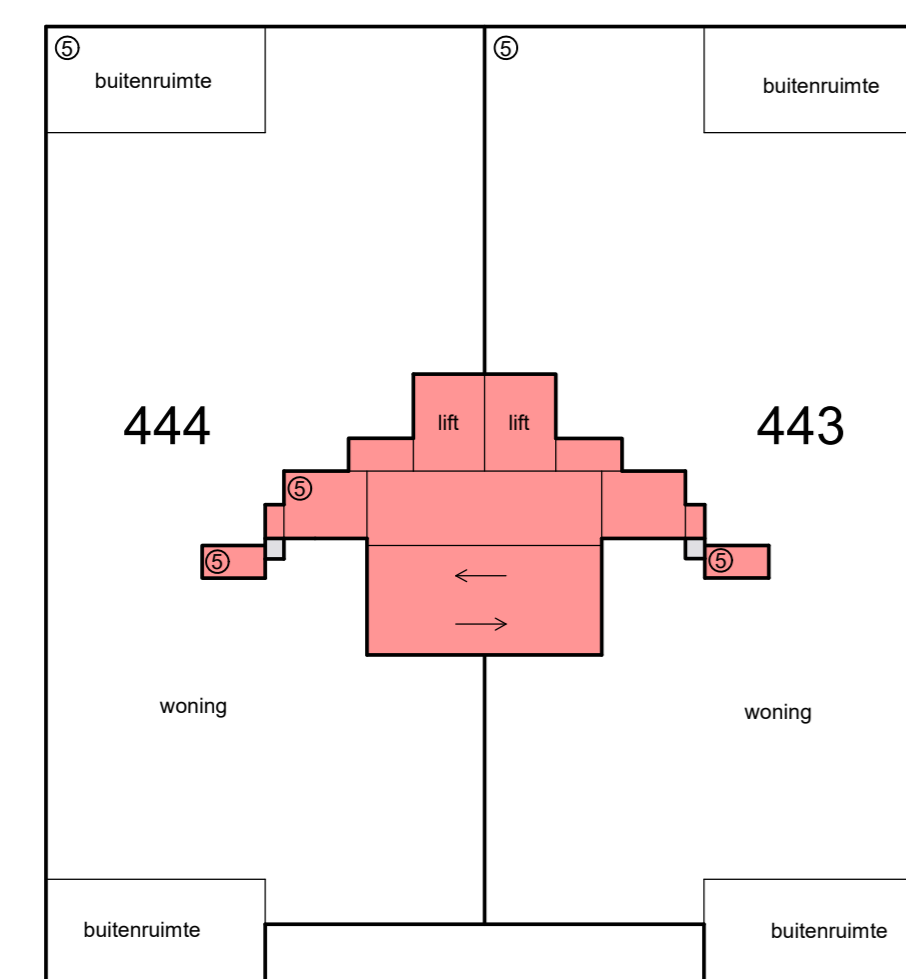
16e etage



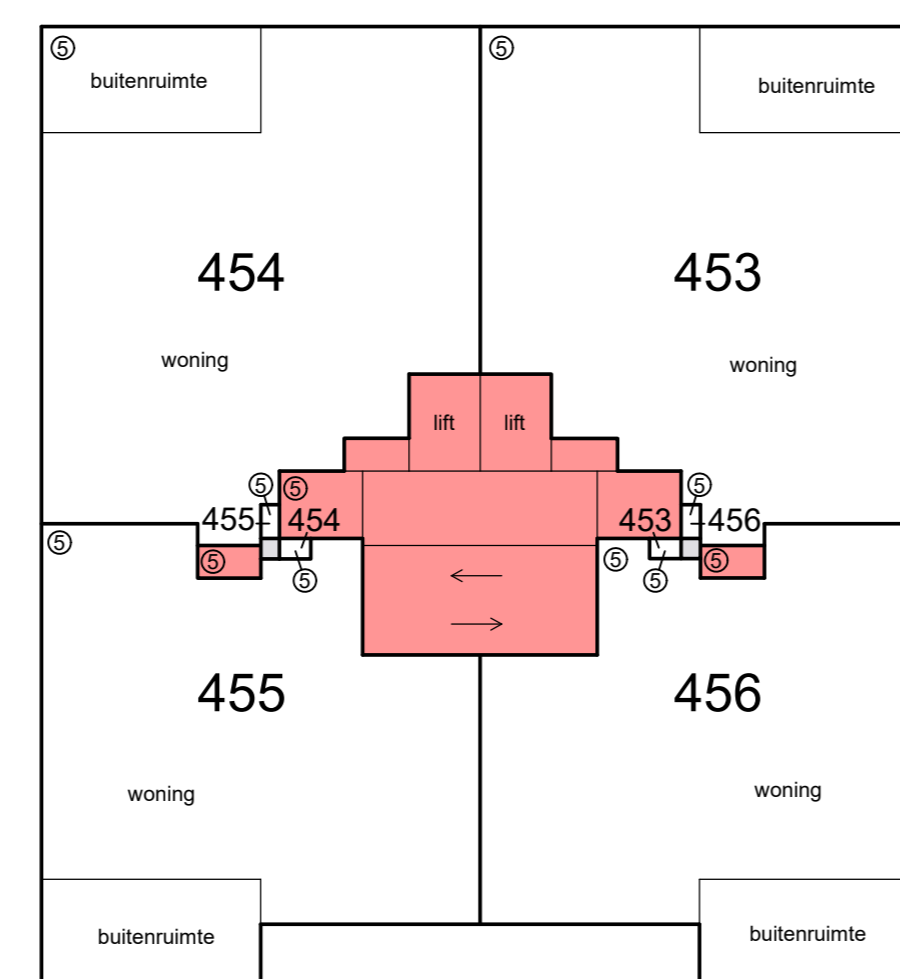
19e etage



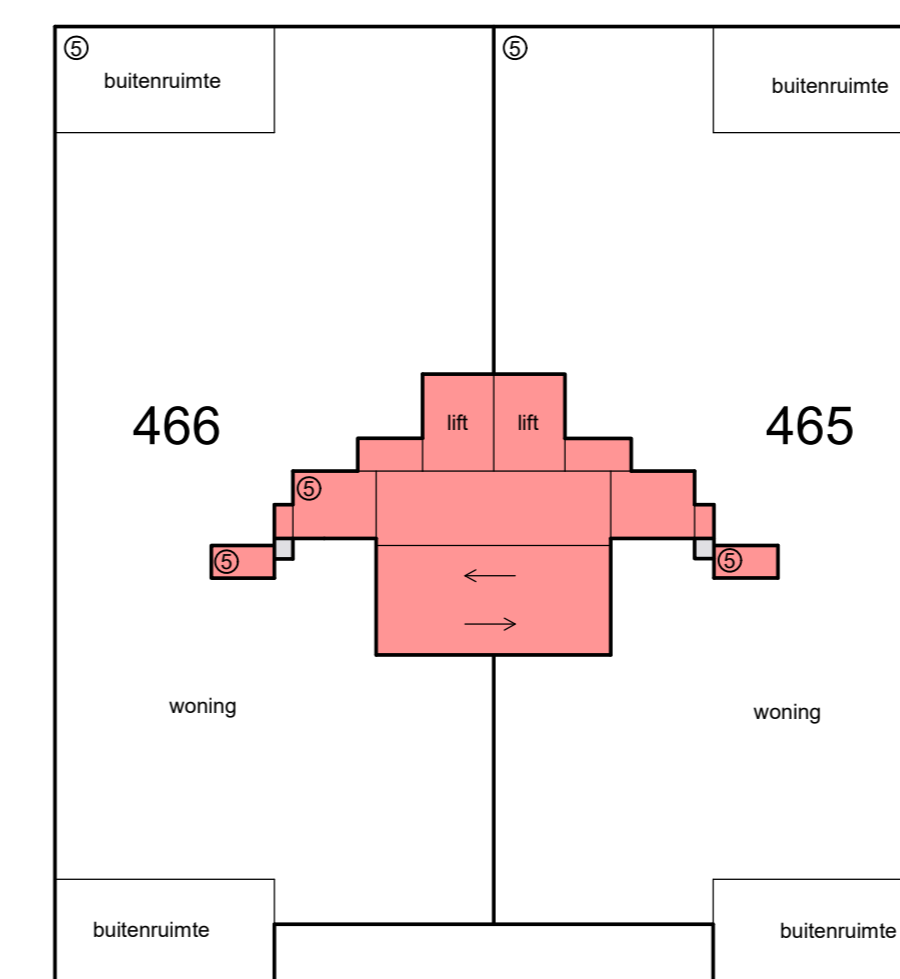
dak



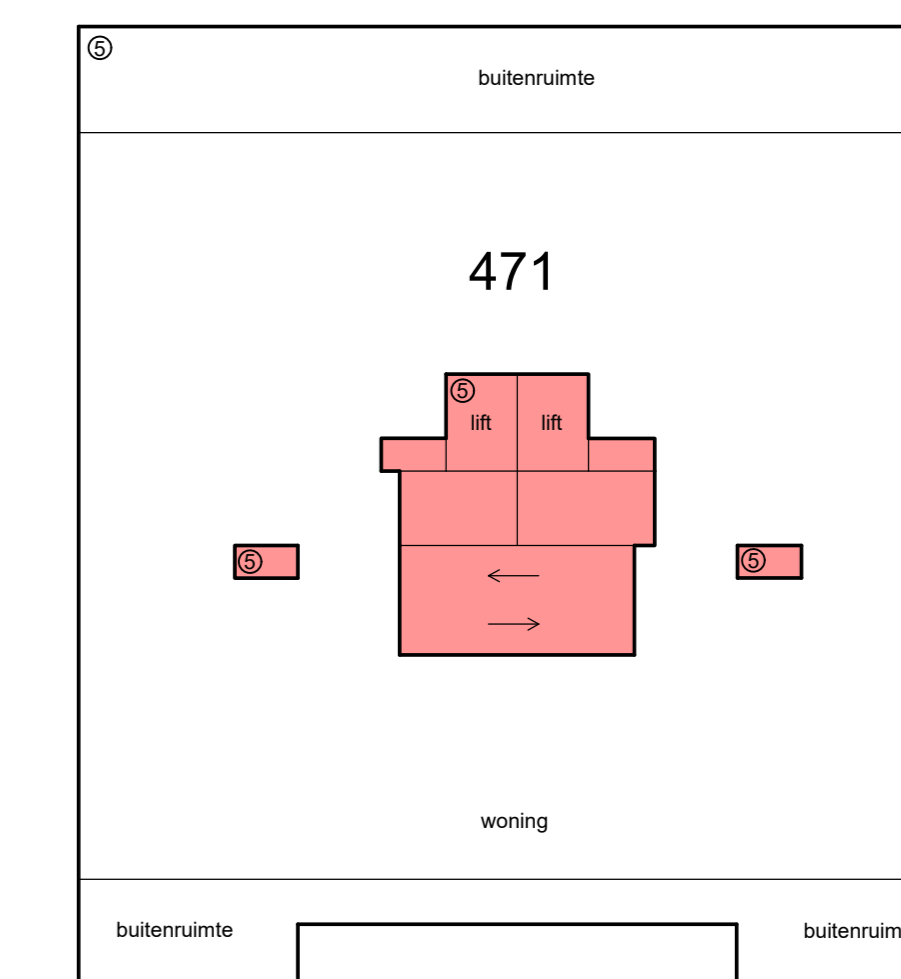
12e etage



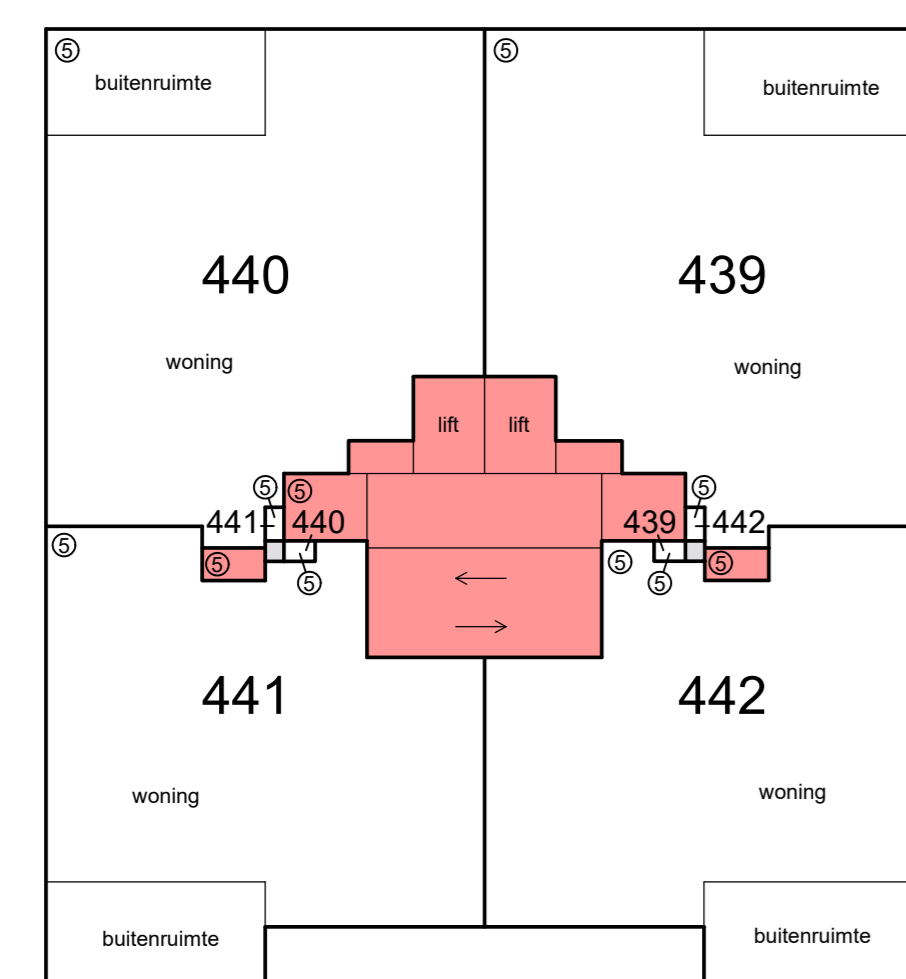
15e etage



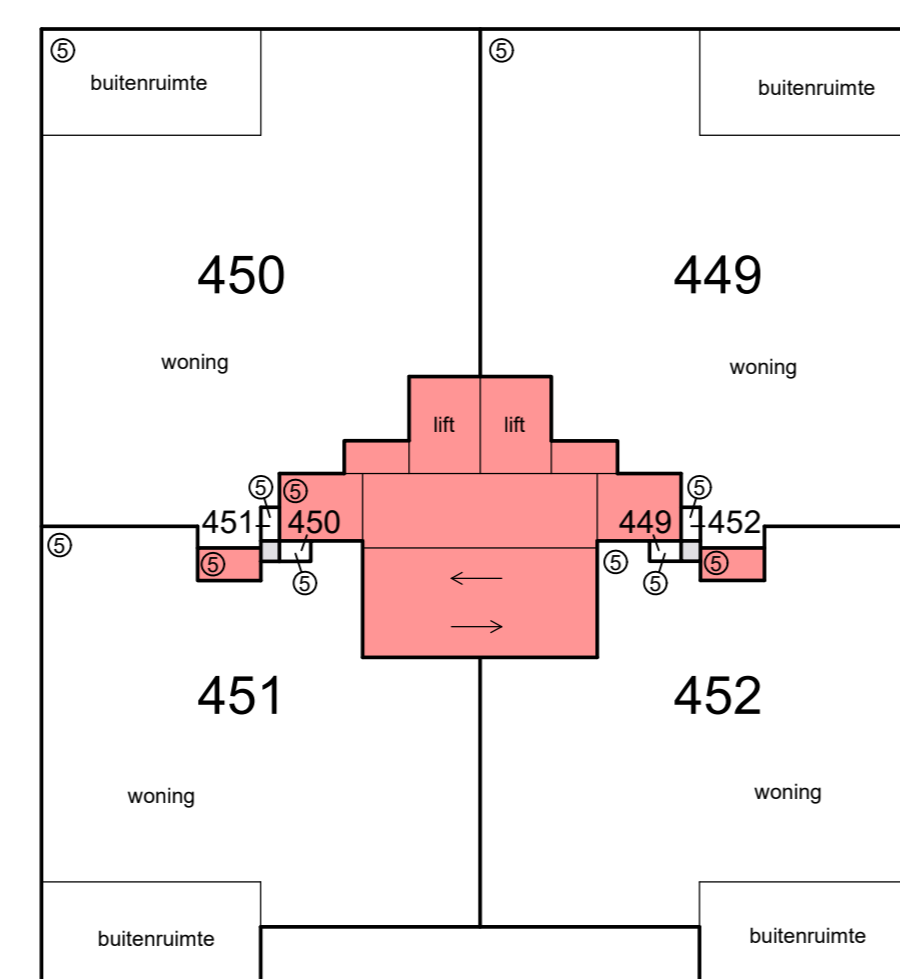
18e etage



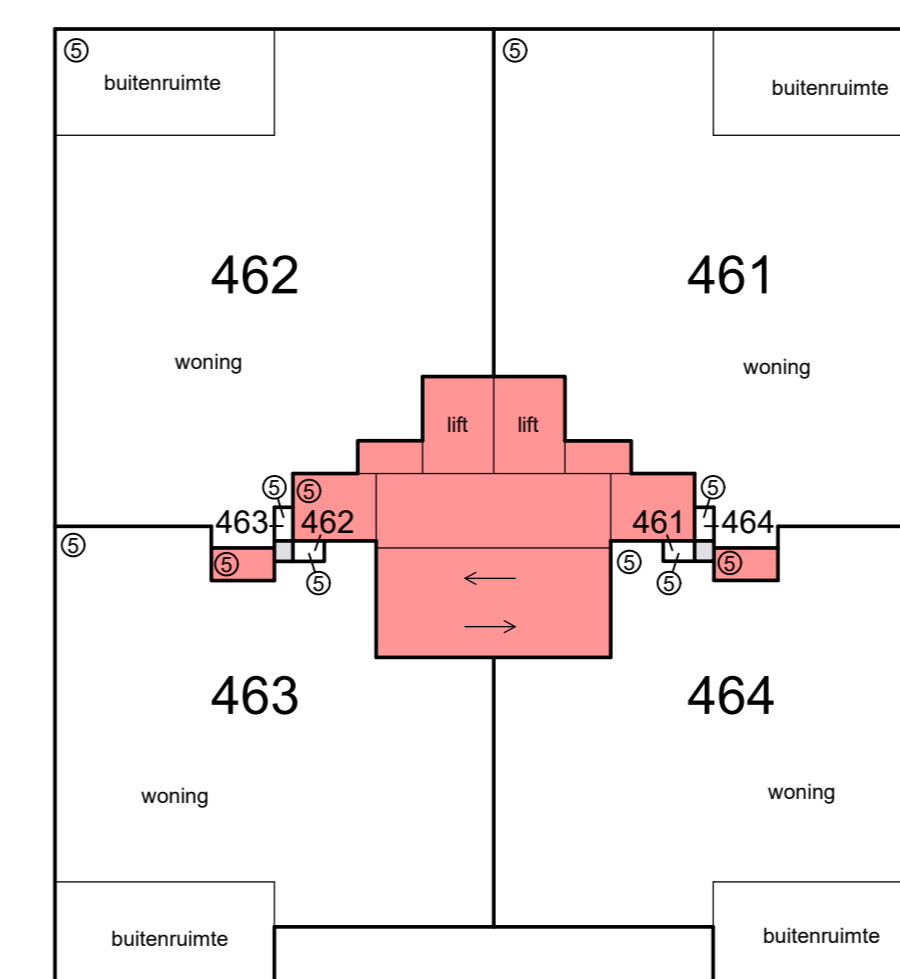
21e etage



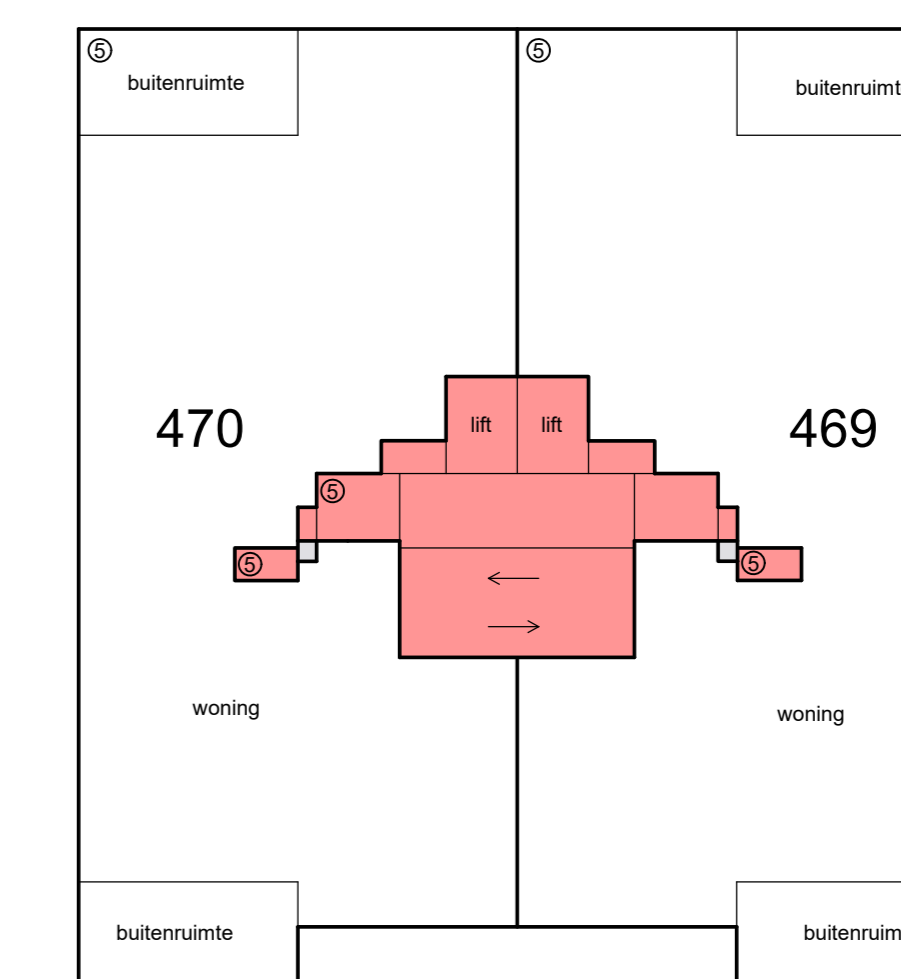
11e etage



14e etage



17e etage



20e etage

