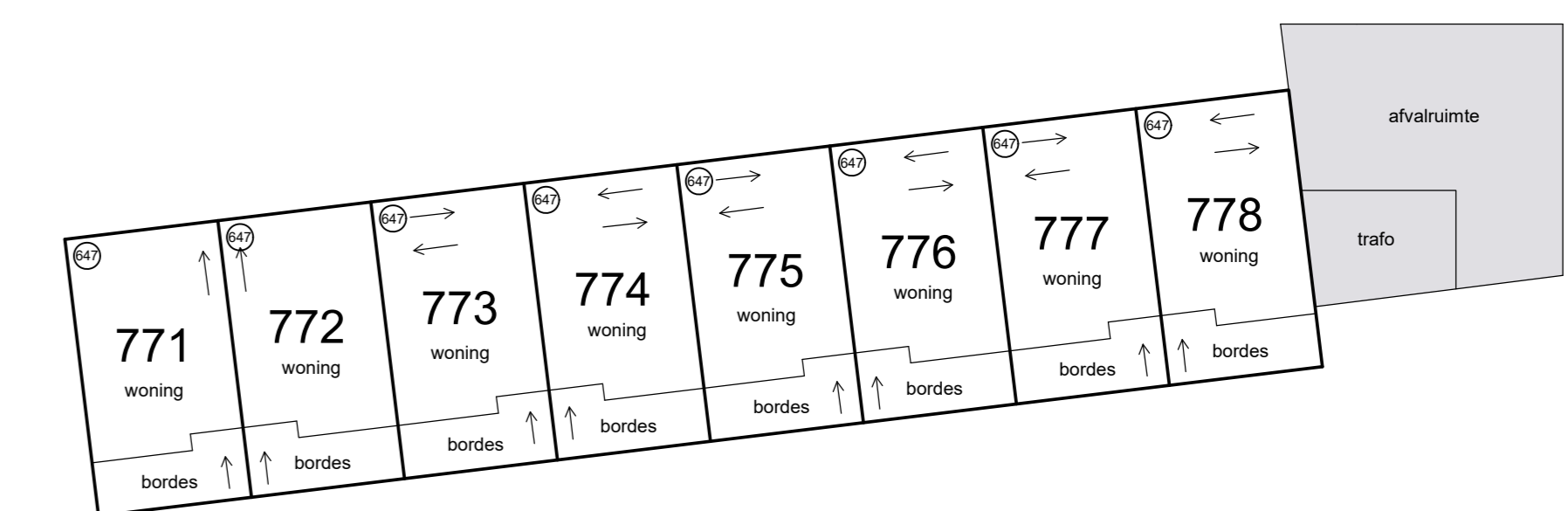
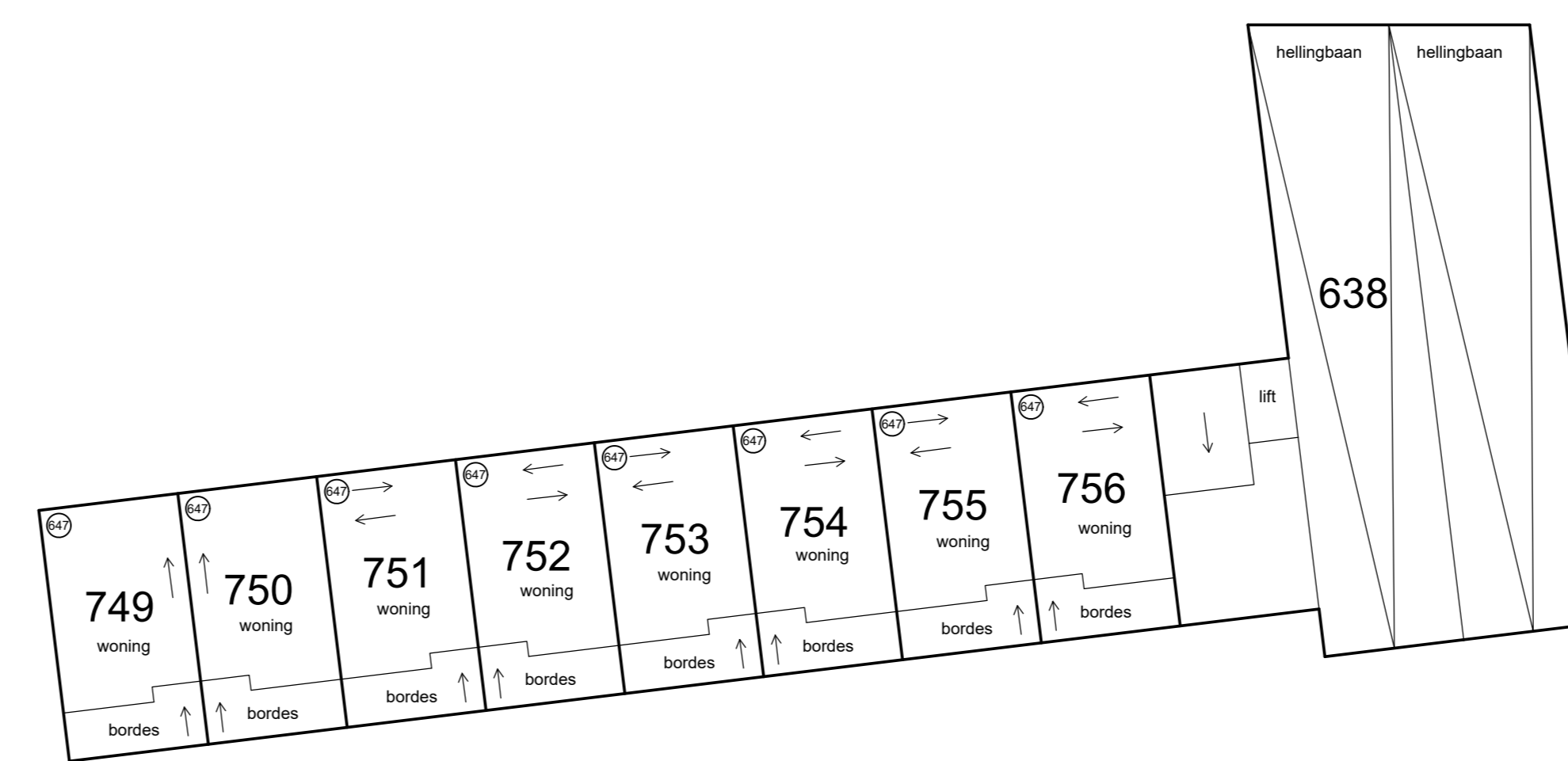
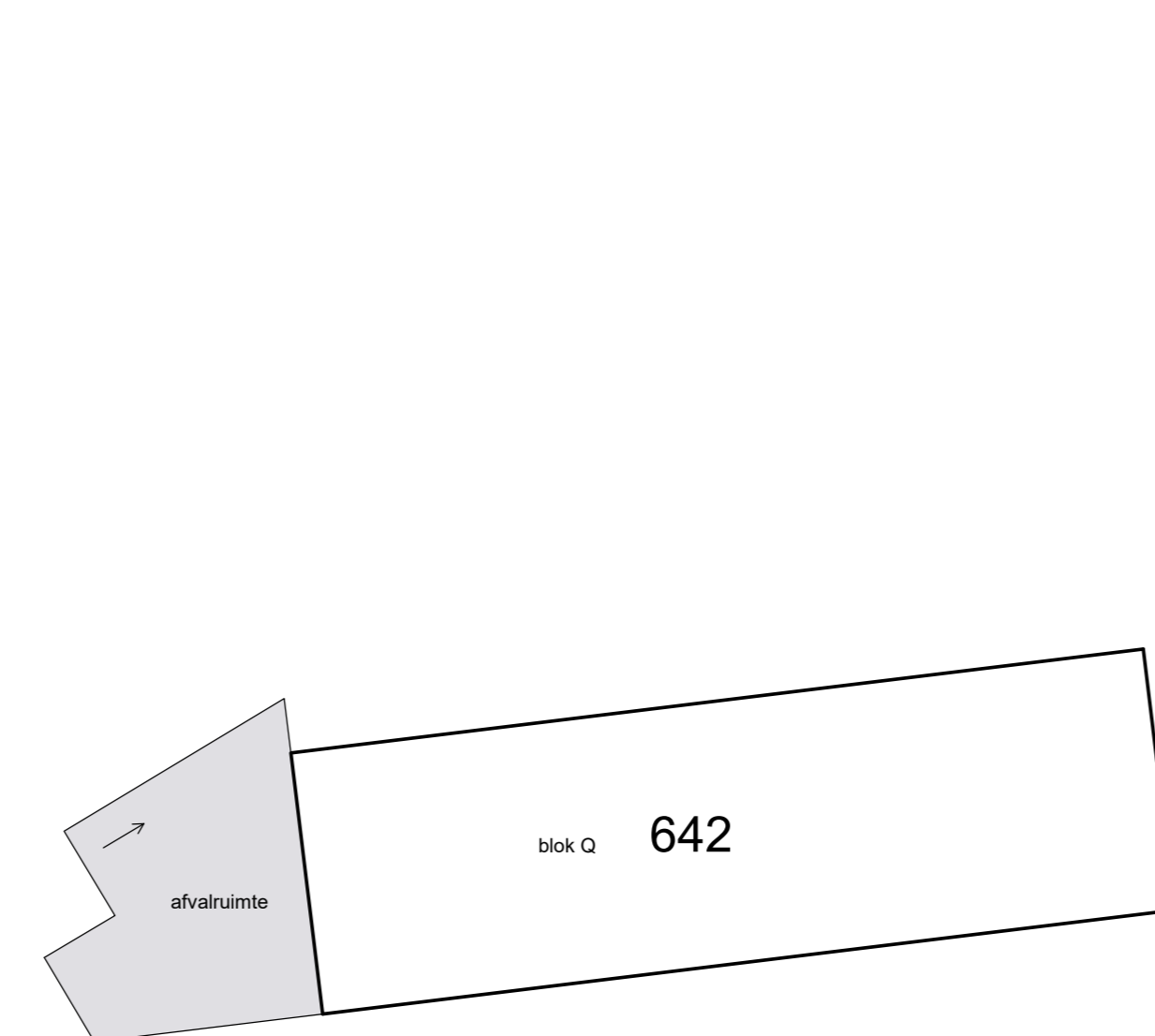
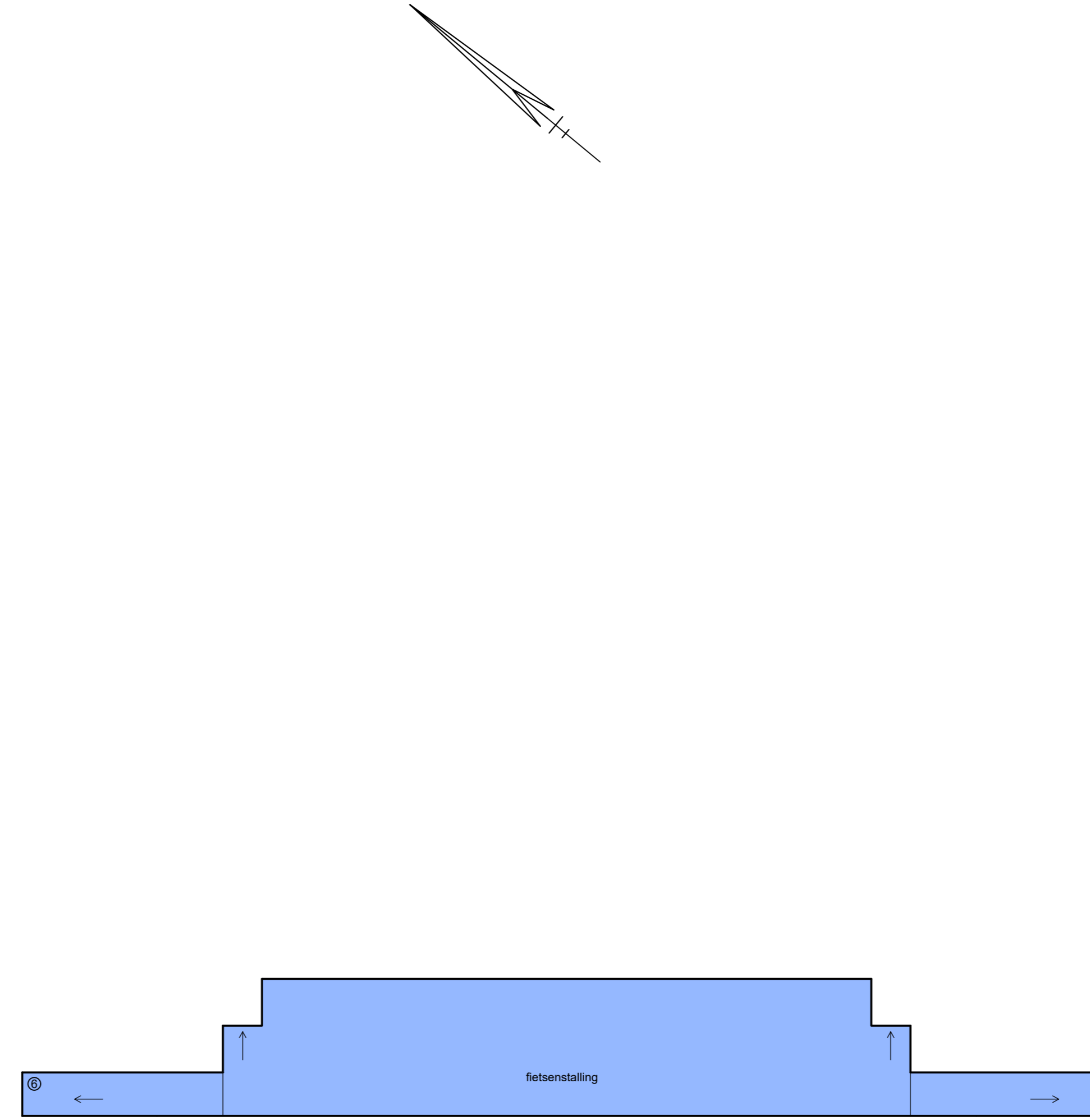


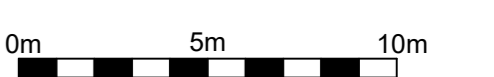
Voorgenomen ondersplitsing in appartementsrechten van
de appartementsrechten: Neerbosch A 640
Grondpercelen: Neerbosch A 3067, 3068, 3069, 3070, 3071, 3072 en 3073.

Schaal 1 : 200

- = Gemeenschappelijk hoofdsplitsing
 - = Gemeenschappelijk ondersplitsing A6
 - = Gemeenschappelijk ondersplitsing A2
 - = Gemeenschappelijk ondersplitsing A639
 - = Gemeenschappelijk ondersplitsing A5
 - = Gemeenschappelijk ondersplitsing A640
 - = Gemeenschappelijk ondersplitsing A647
- Tekening bestaat uit 15 bladen
Blad 2

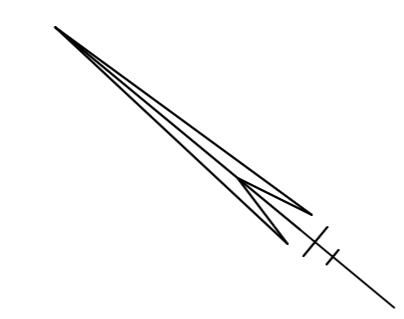


tussenverdieping



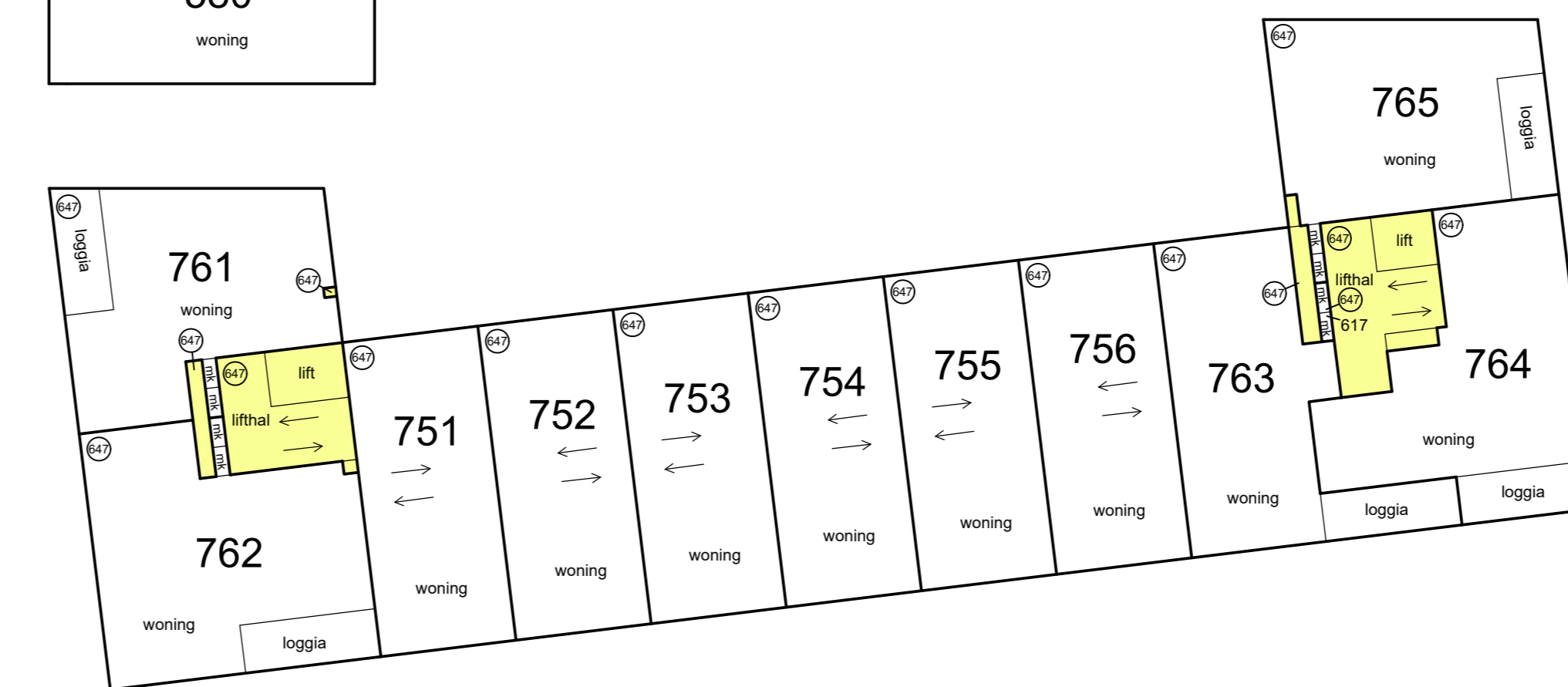
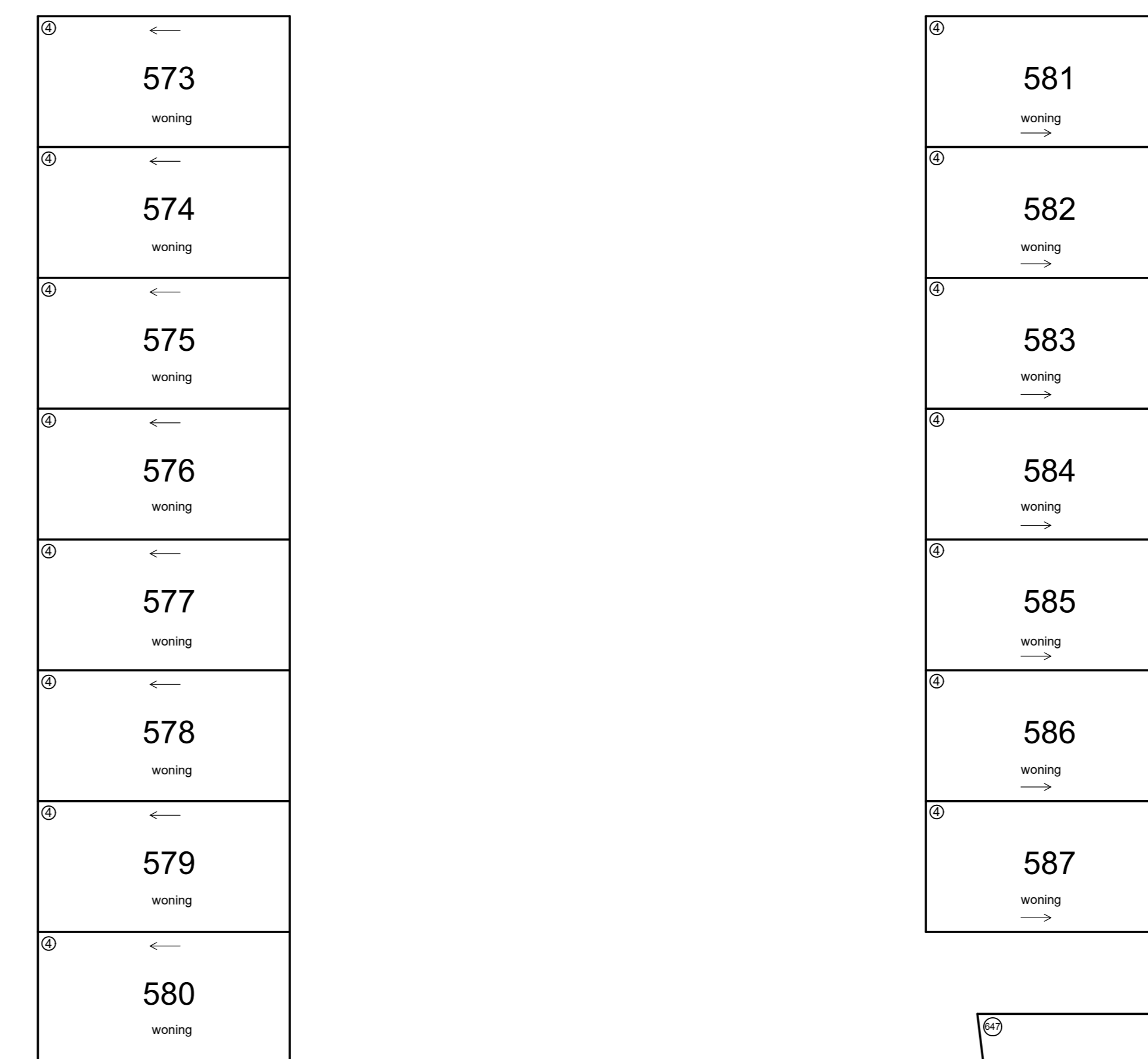
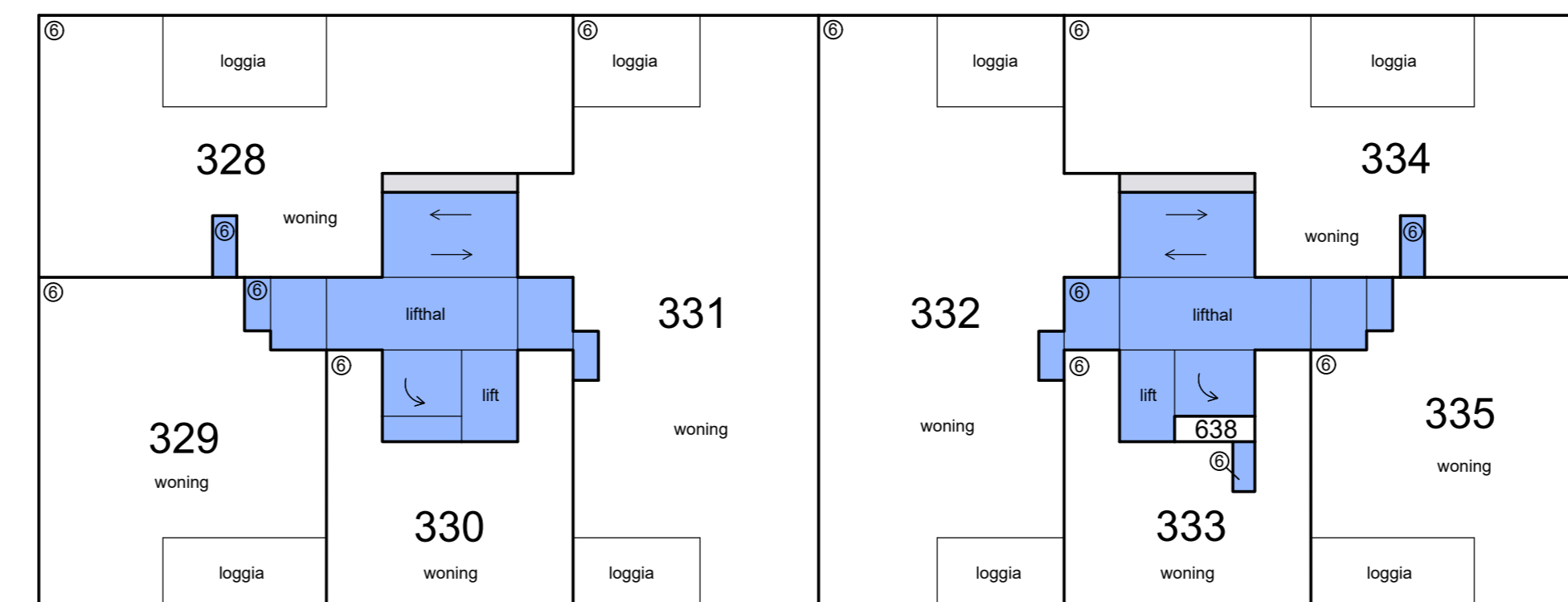
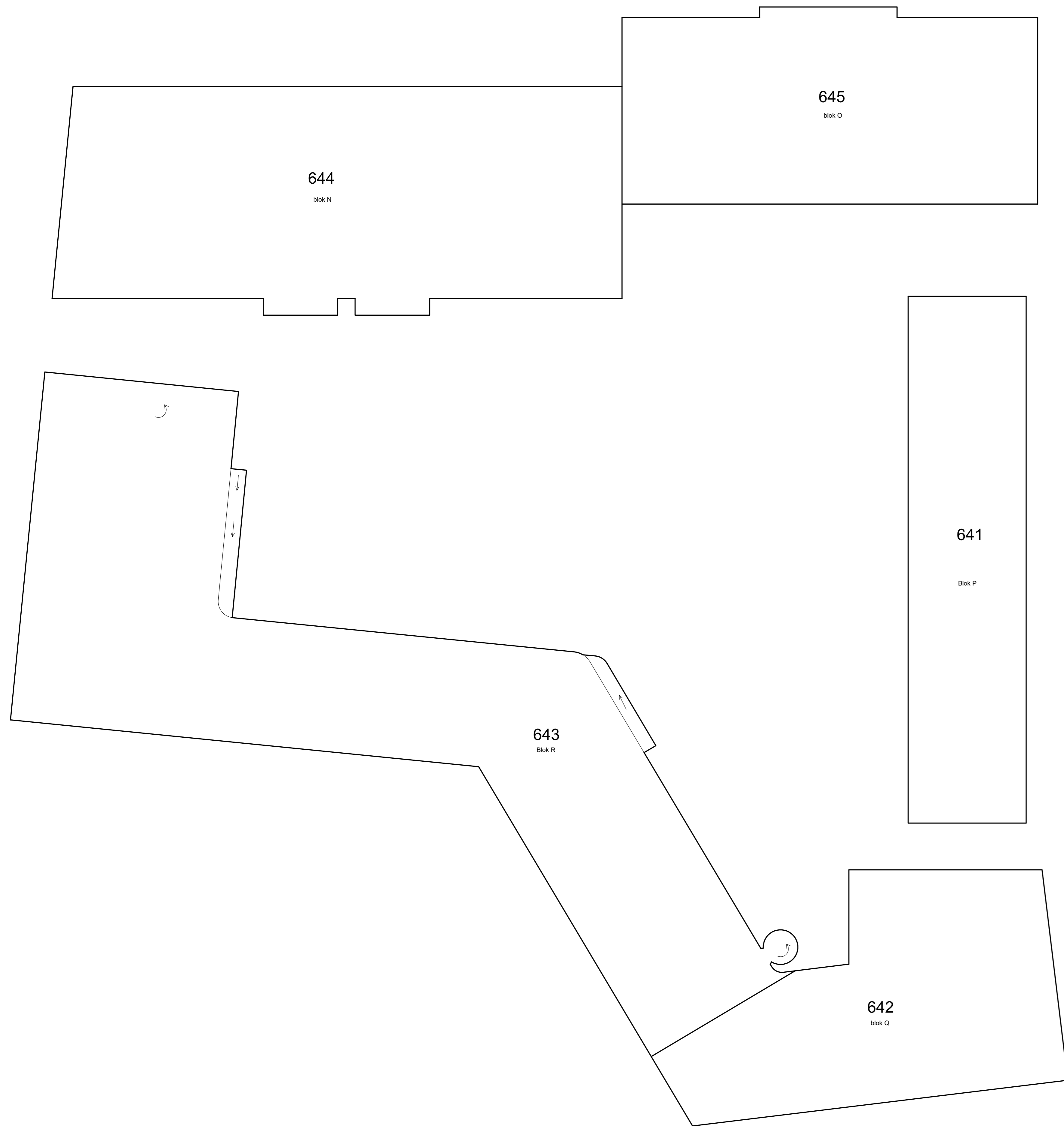
Schaal 1 : 200

- = Gemeenschappelijk hoofdsplitsing
 - = Gemeenschappelijk ondersplitsing A2
 - = Gemeenschappelijk ondersplitsing A5
 - = Gemeenschappelijk ondersplitsing A6
 - = Gemeenschappelijk ondersplitsing A639
 - = Gemeenschappelijk ondersplitsing A640
 - = Gemeenschappelijk ondersplitsing A647
- Tekening bestaat uit 15 bladen
 Blad 3



Schaal 1 : 200

- = Gemeenschappelijk hoofdsplitsing
- = Gemeenschappelijk ondersplitsing A6
- = Gemeenschappelijk ondersplitsing A2
- = Gemeenschappelijk ondersplitsing A639
- = Gemeenschappelijk ondersplitsing A5
- = Gemeenschappelijk ondersplitsing A640
- Tekening bestaat uit 15 bladen
- = Gemeenschappelijk ondersplitsing A647
- Blad 4

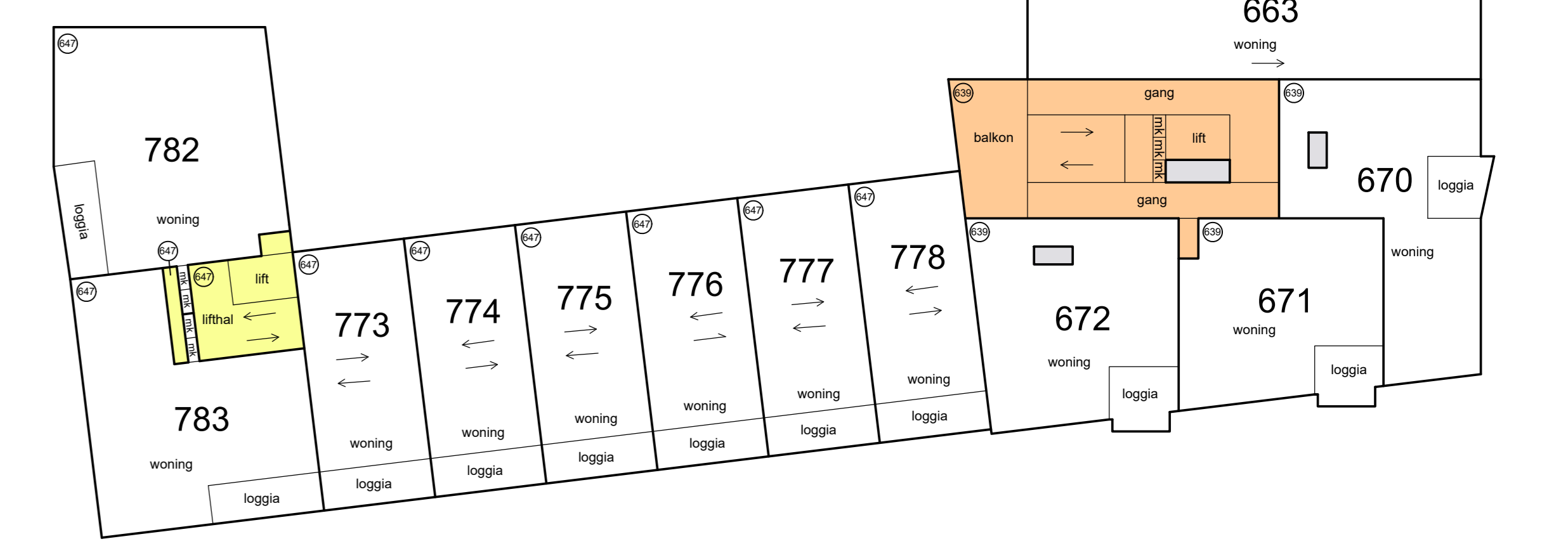
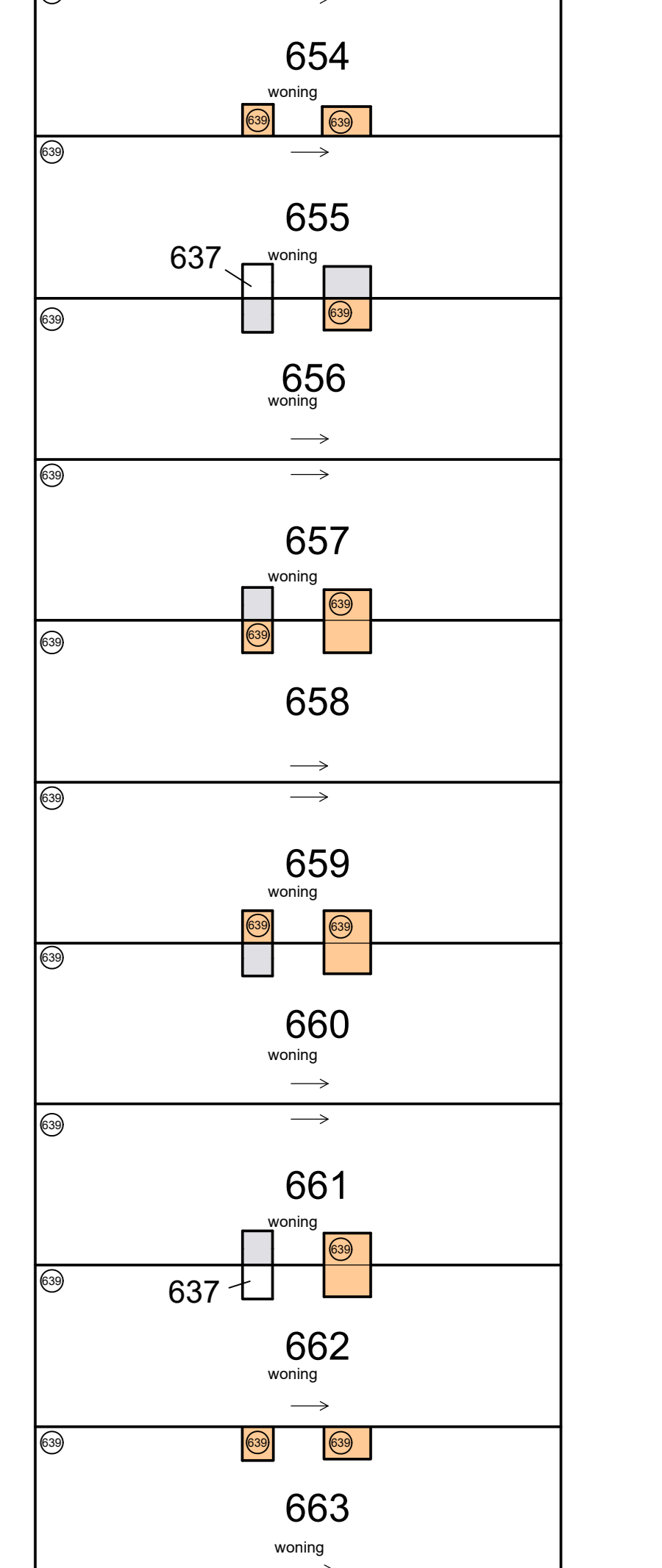
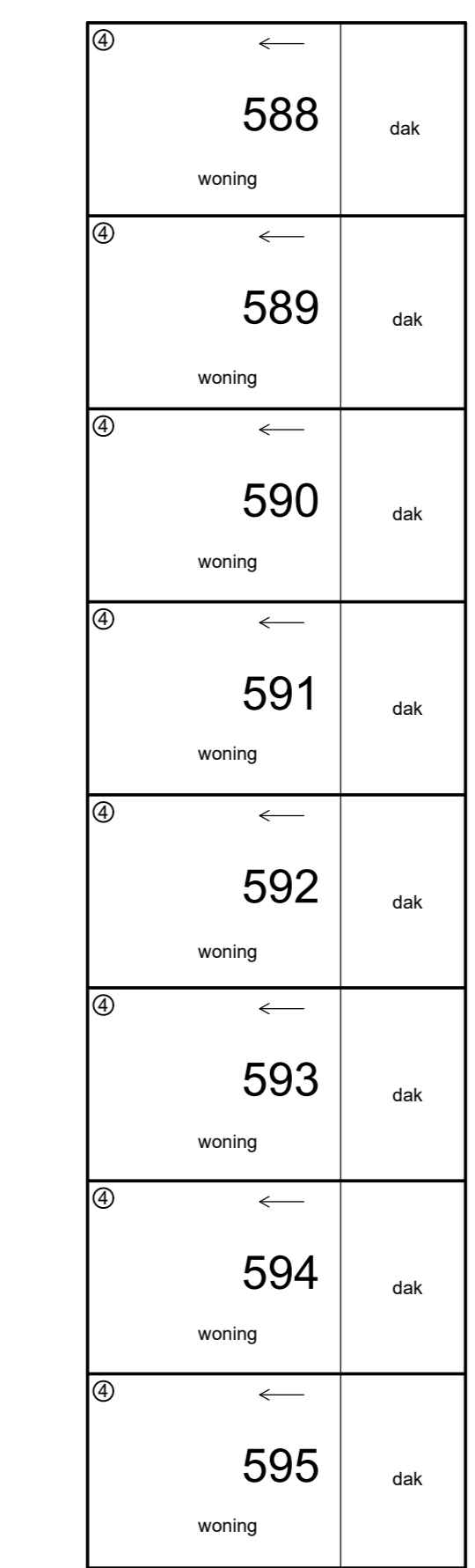
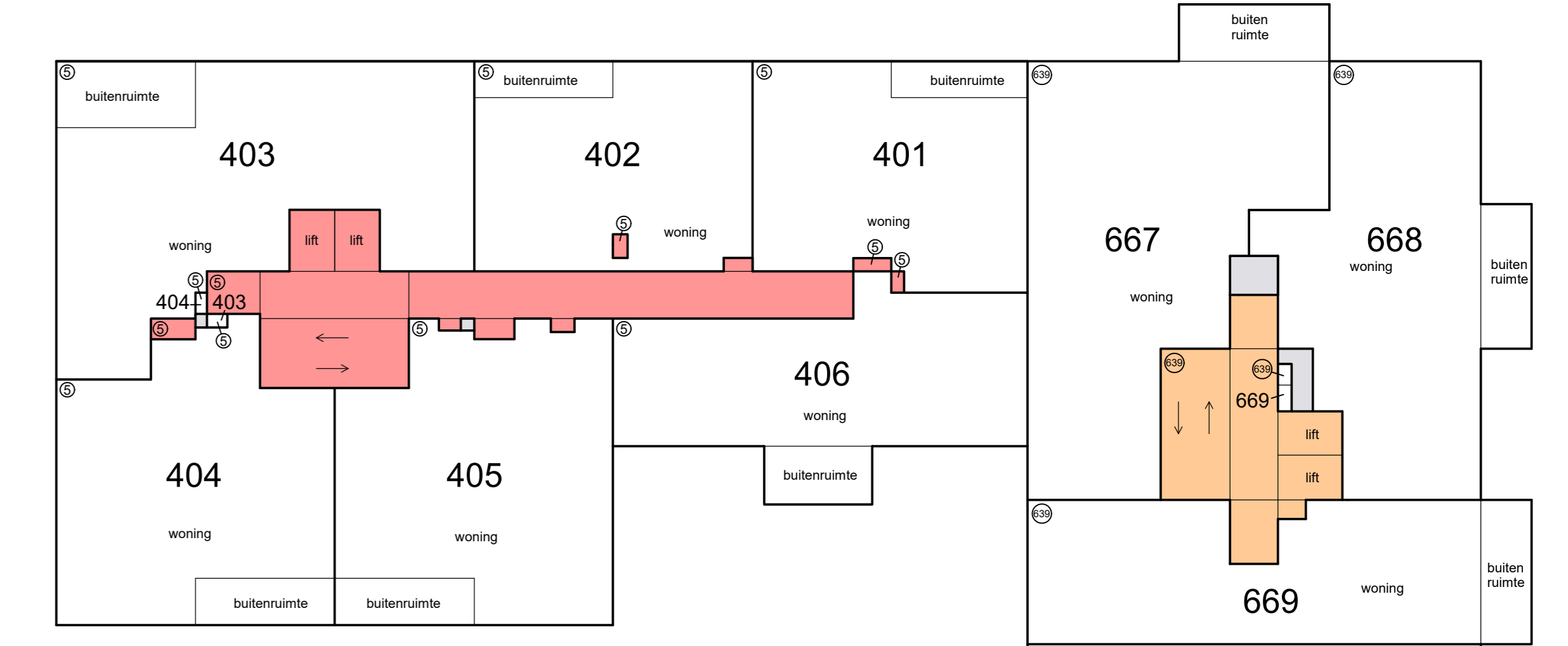
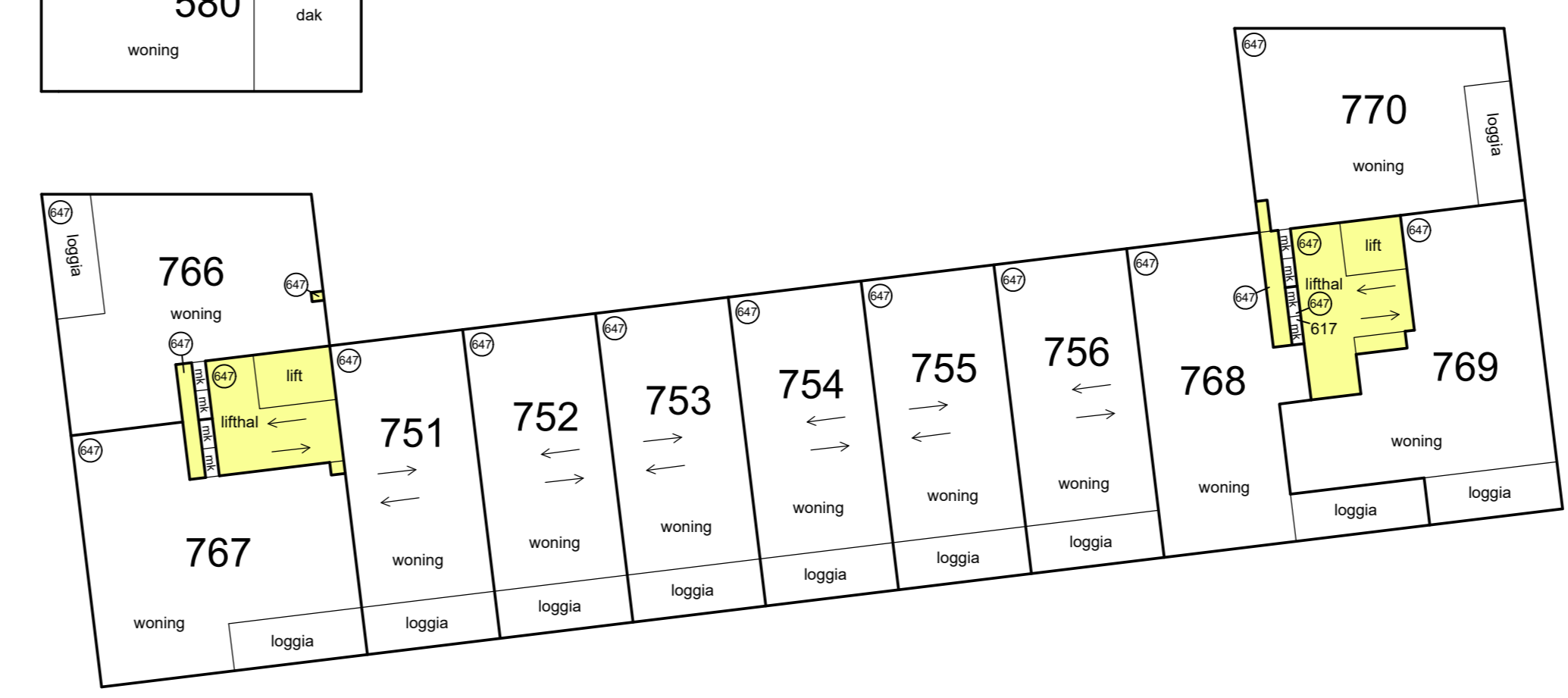
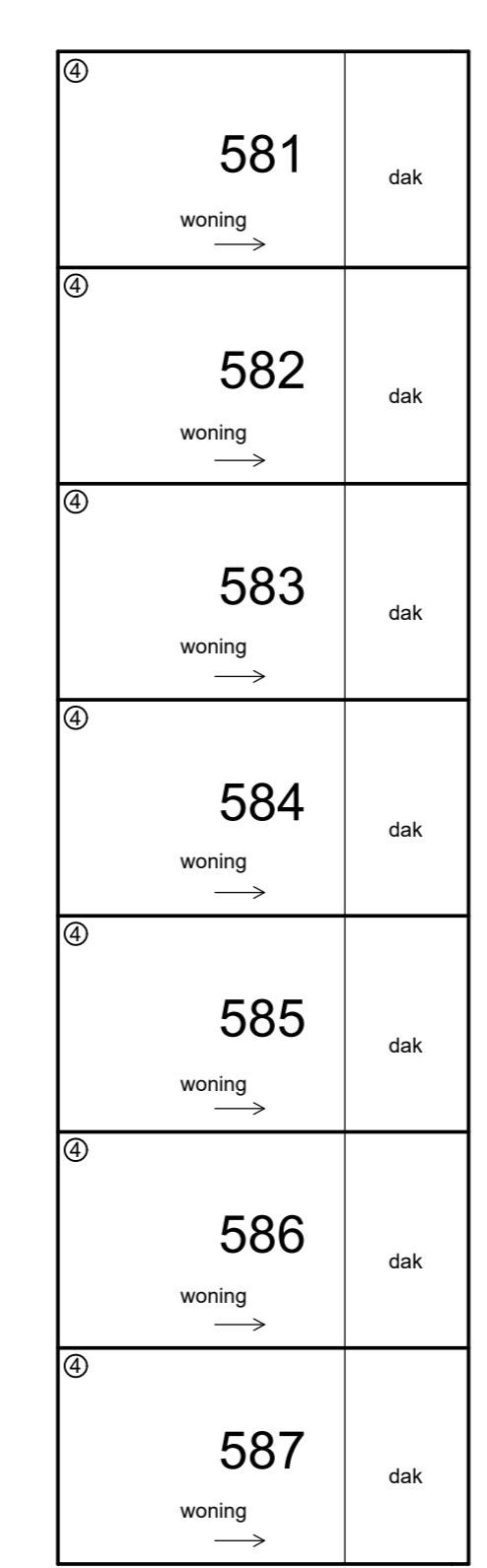
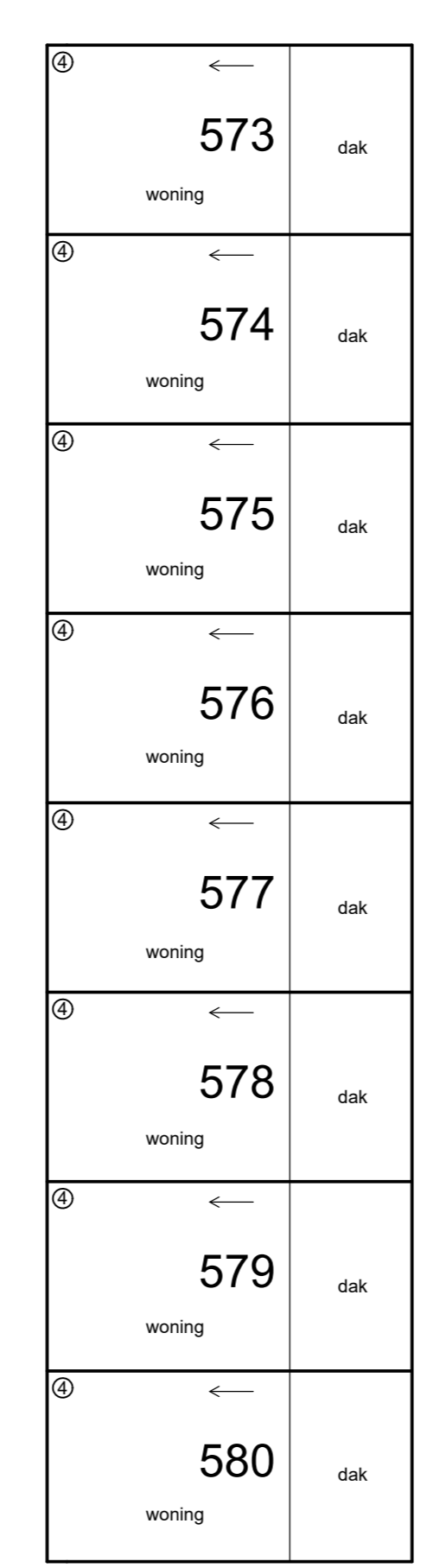
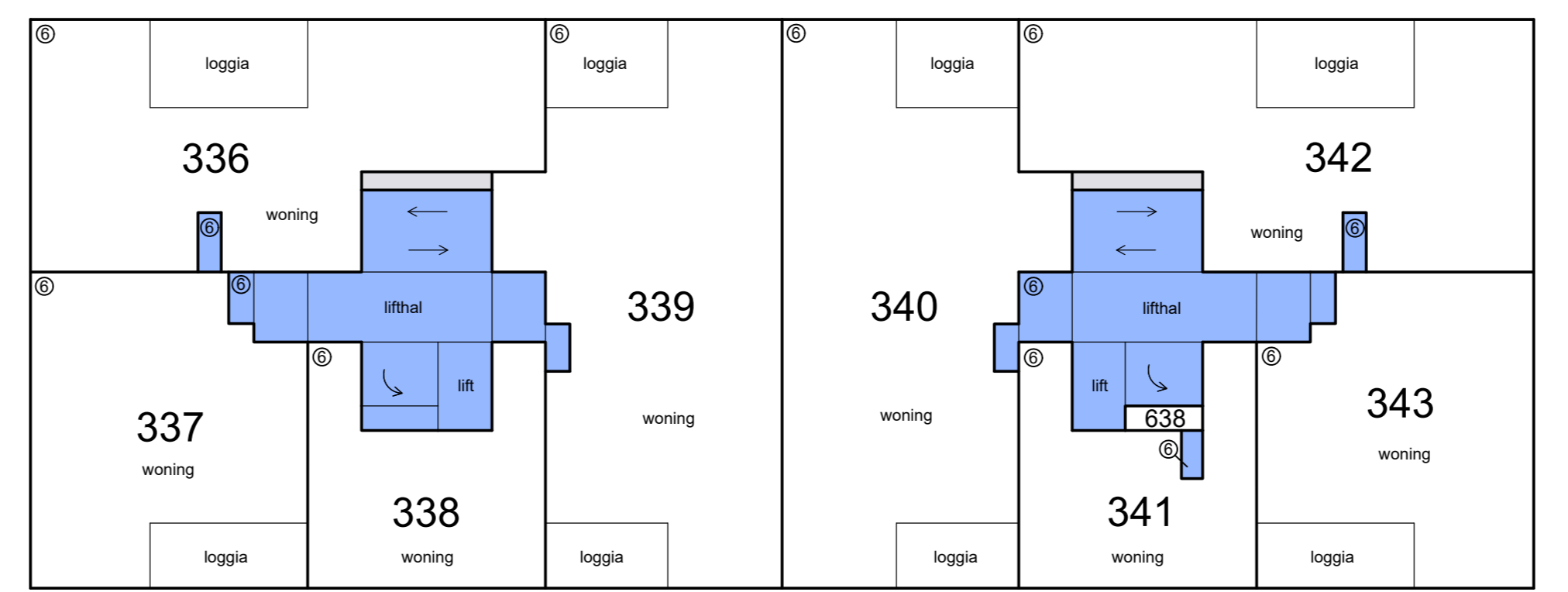
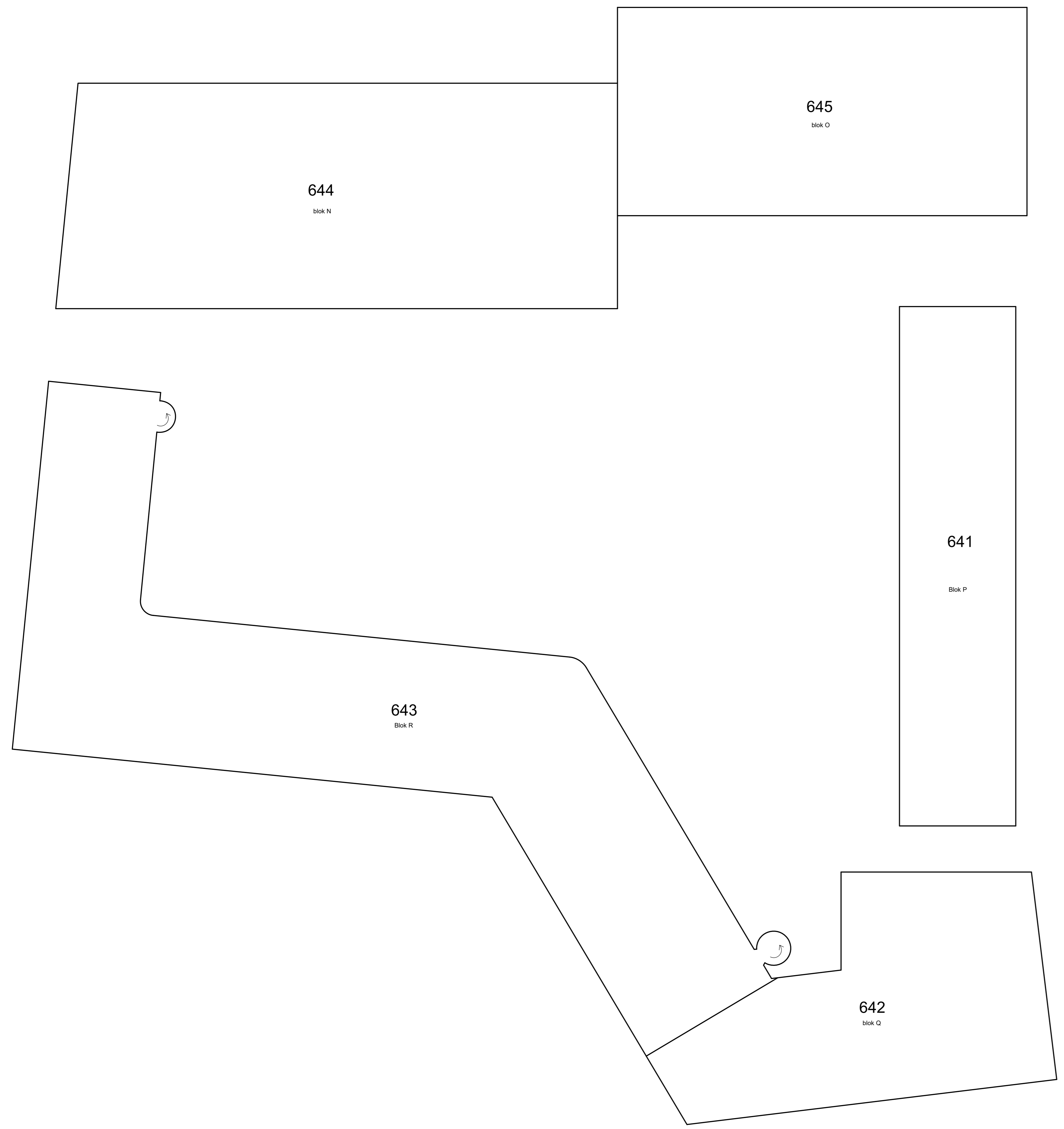
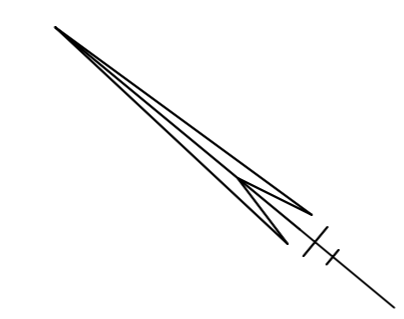


1e etage



Schaal 1 : 200

- = Gemeenschappelijk hoofdsplitsing
 - = Gemeenschappelijk ondersplitsing A6
 - = Gemeenschappelijk ondersplitsing A2
 - = Gemeenschappelijk ondersplitsing A639
 - = Gemeenschappelijk ondersplitsing A5
 - = Gemeenschappelijk ondersplitsing A640
 - = Gemeenschappelijk ondersplitsing A647
- Tekening bestaat uit 15 bladen
Blad 5

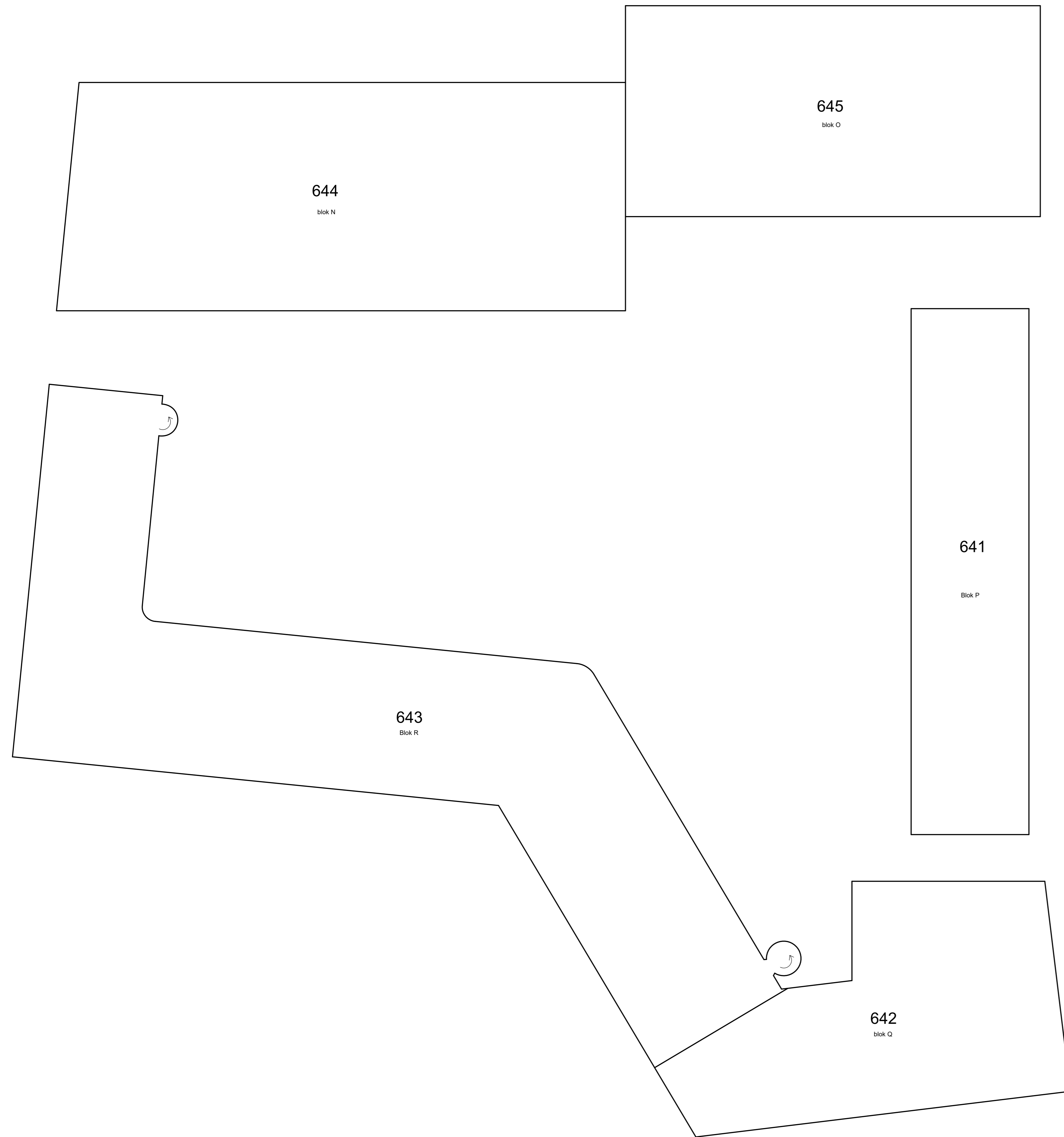
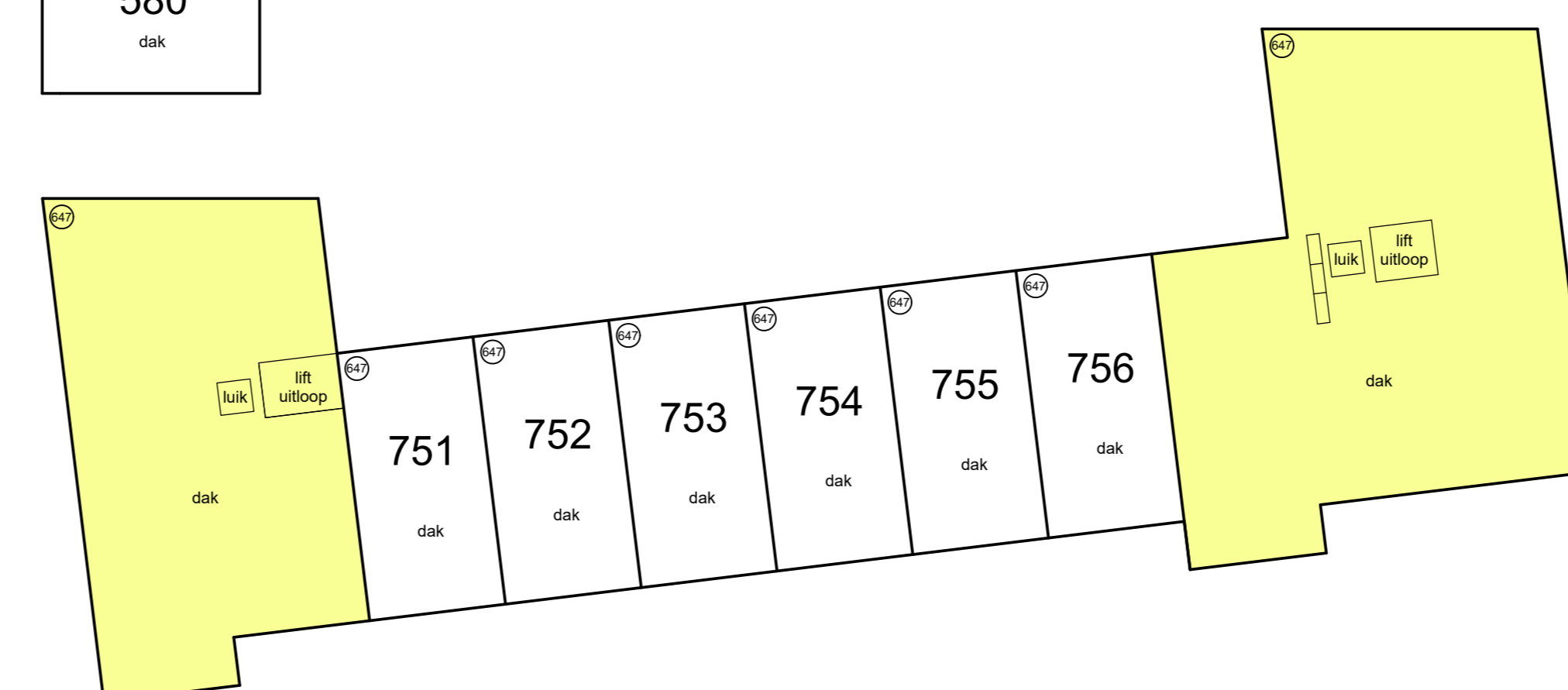


2e etage



Schaal 1 : 200

- = Gemeenschappelijk hoofdsplitsing
- = Gemeenschappelijk ondersplitsing A6
- = Gemeenschappelijk ondersplitsing A2
- = Gemeenschappelijk ondersplitsing A639
- = Gemeenschappelijk ondersplitsing A5
- = Gemeenschappelijk ondersplitsing A640
- Tekening bestaat uit 15 bladen
- = Gemeenschappelijk ondersplitsing A647



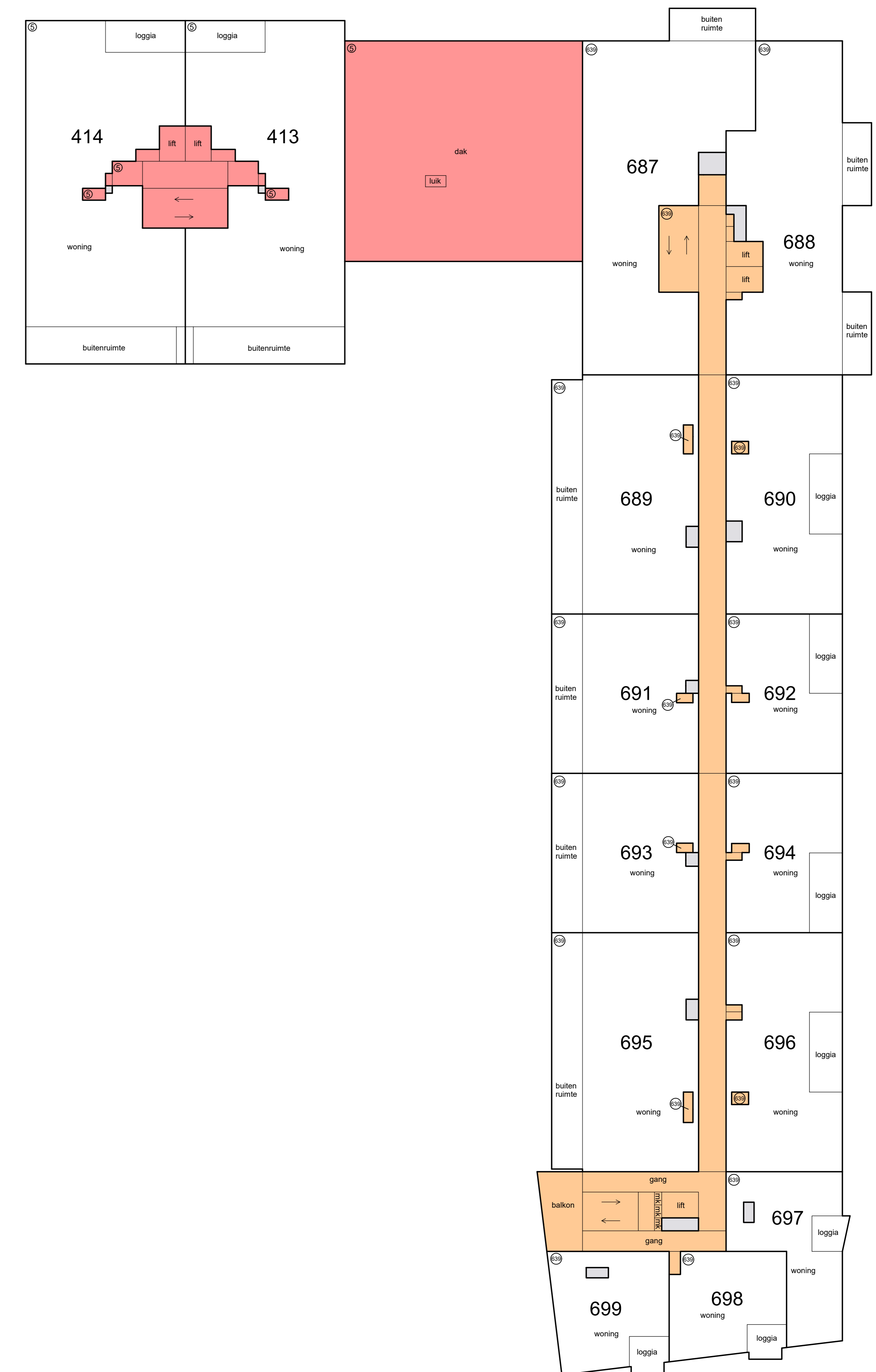
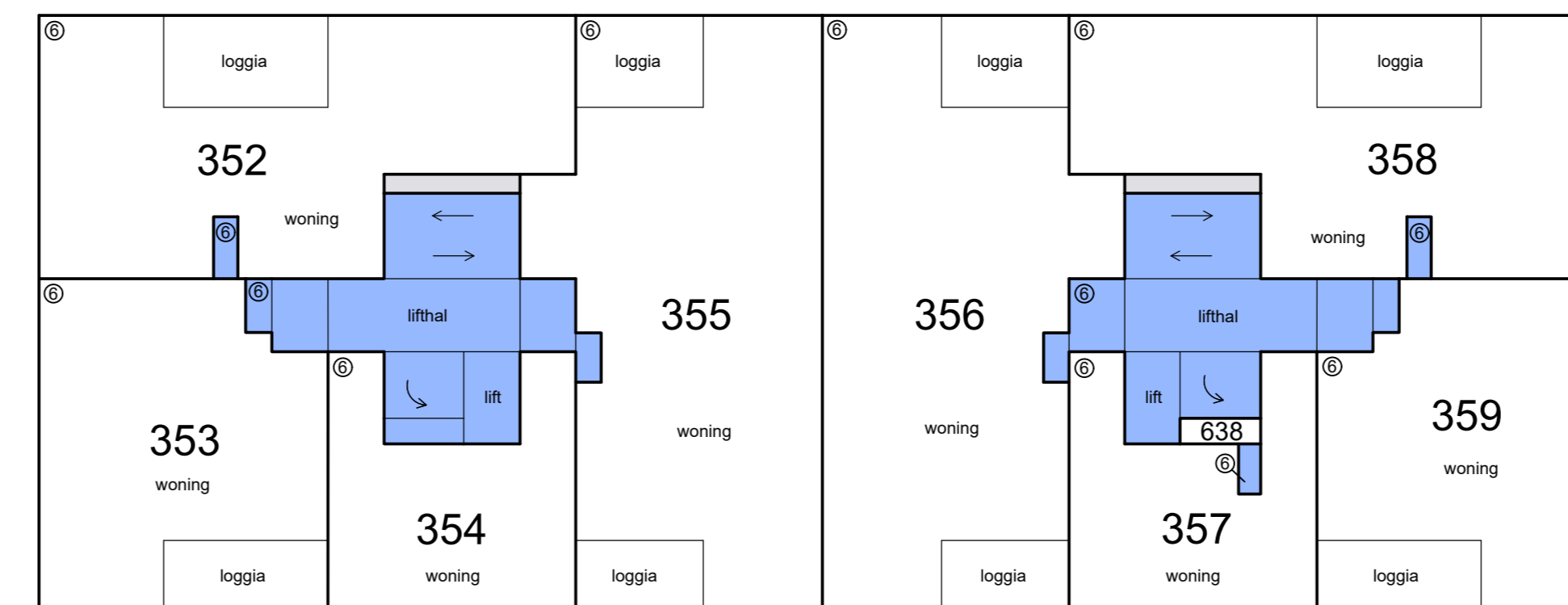
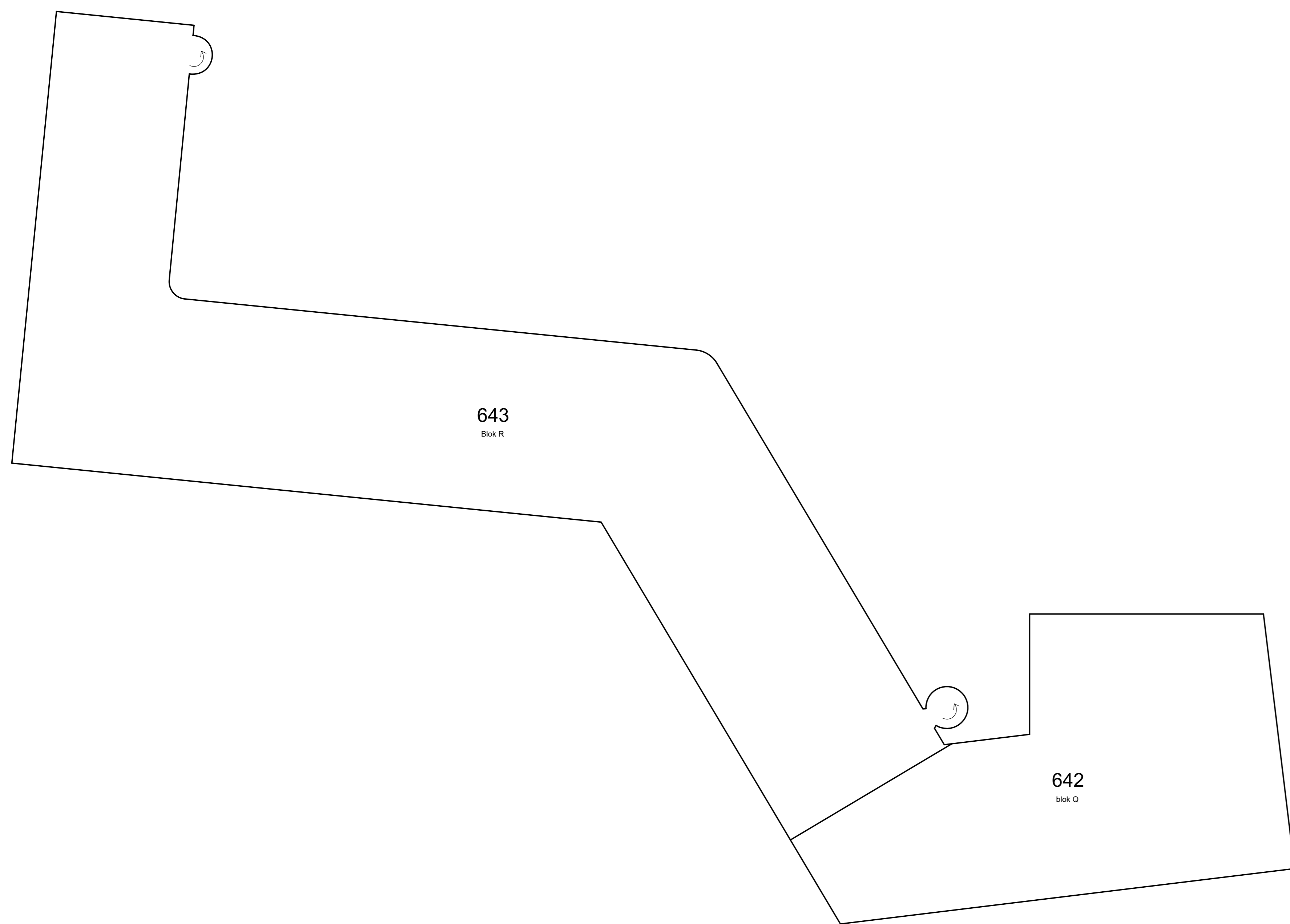
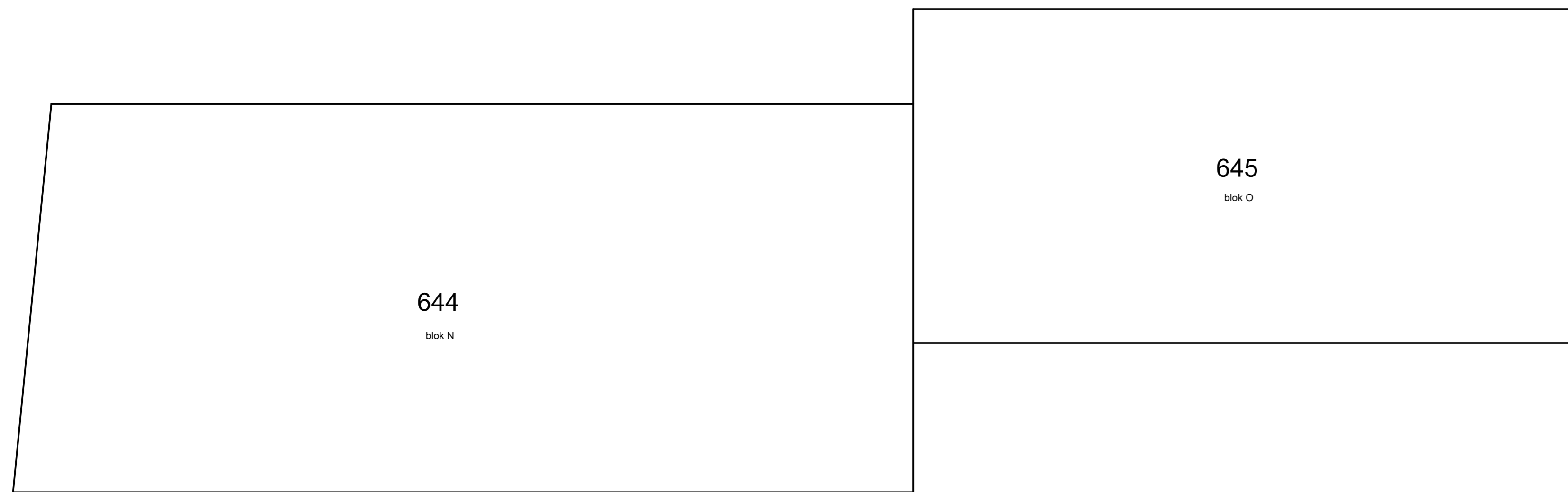
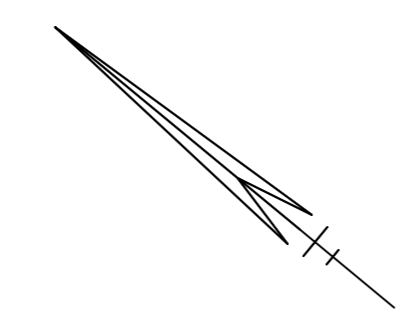
3e etage



Voorgenomen ondersplitsing in appartementsrechten van
 de appartementsrechten: Neerbosch A 640
 Grondpercelen: Neerbosch A 3067, 3068, 3069, 3070, 3071, 3072 en 3073.

Schaal 1 : 200

- = Gemeenschappelijk hoofdsplitsing
 - = Gemeenschappelijk ondersplitsing A6
 - = Gemeenschappelijk ondersplitsing A2
 - = Gemeenschappelijk ondersplitsing A639
 - = Gemeenschappelijk ondersplitsing A5
 - = Gemeenschappelijk ondersplitsing A640
 - Tekening bestaat uit 15 bladen
 - = Gemeenschappelijk ondersplitsing A647
- Blad 7

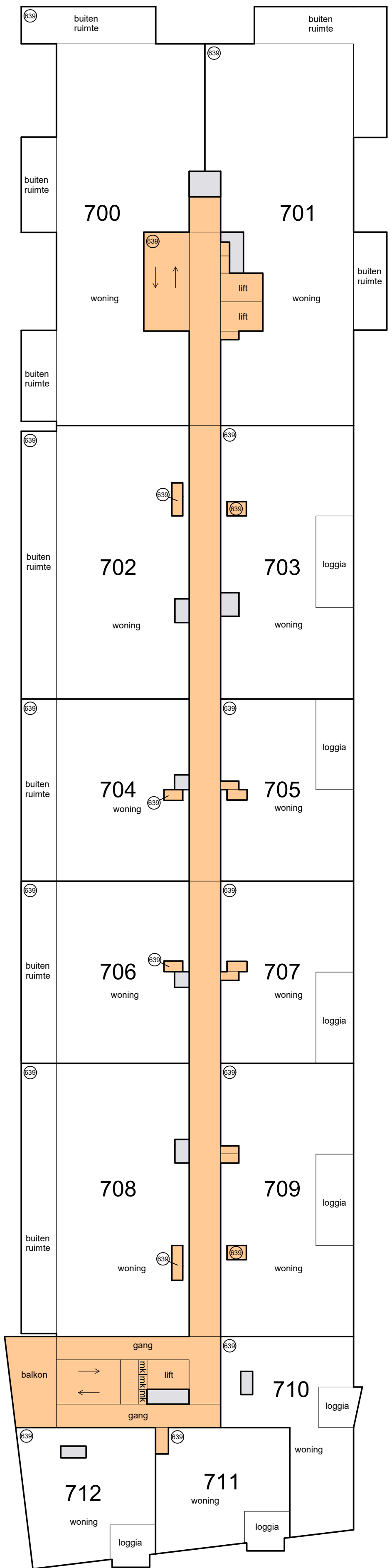
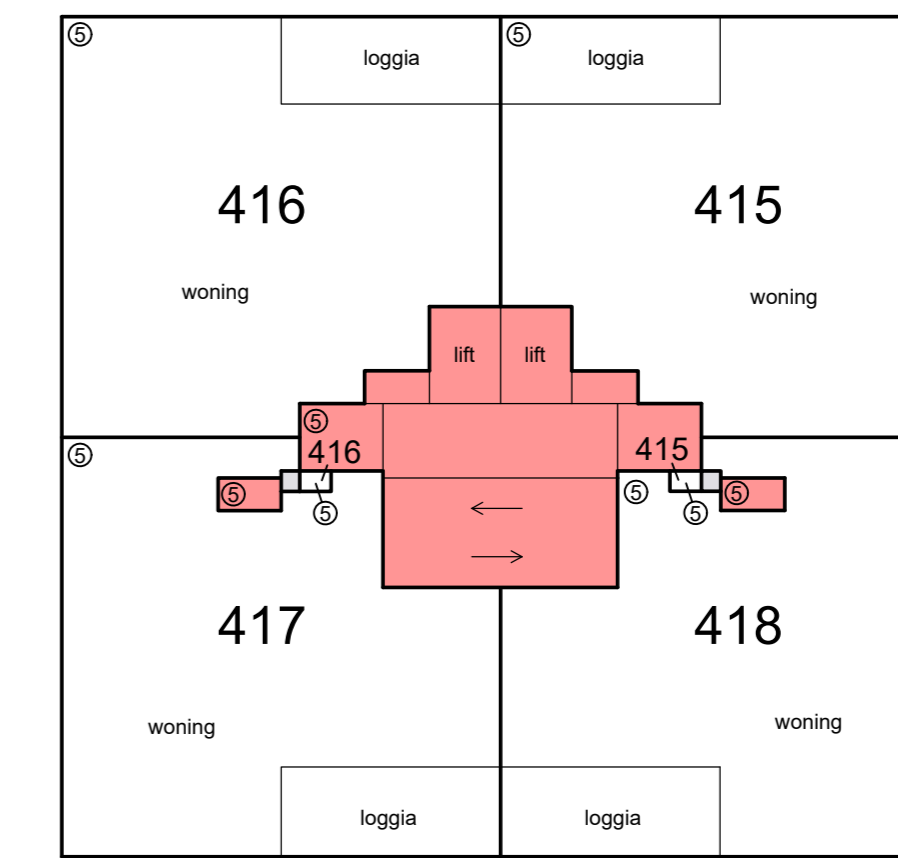
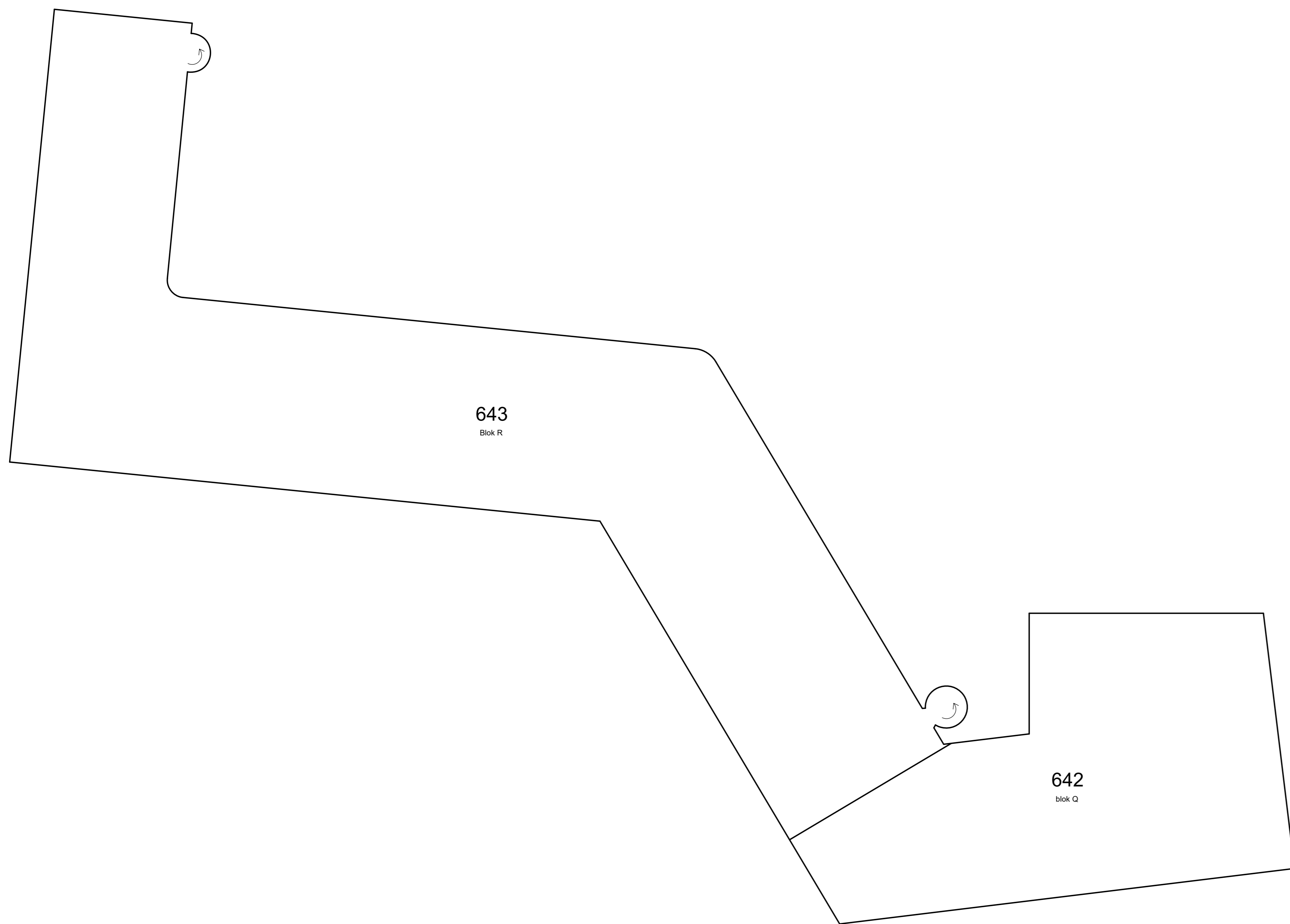
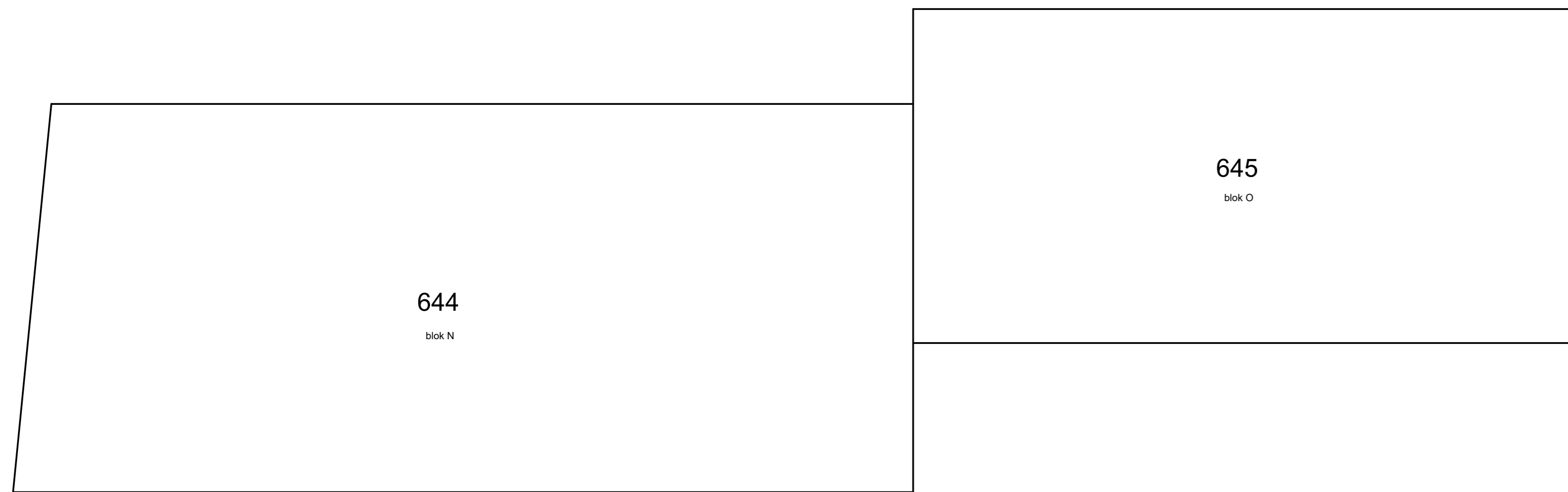
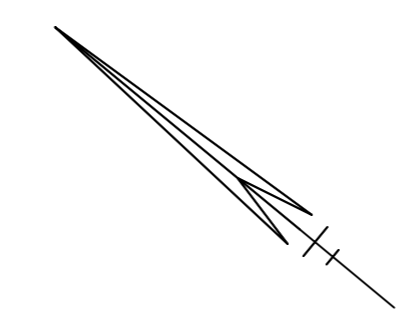


4e etage



Schaal 1 : 200

- = Gemeenschappelijk hoofdsplitsing
- = Gemeenschappelijk ondersplitsing A6
- = Gemeenschappelijk ondersplitsing A2
- = Gemeenschappelijk ondersplitsing A639
- = Gemeenschappelijk ondersplitsing A5
- = Gemeenschappelijk ondersplitsing A640
- Tekening bestaat uit 15 bladen
- = Gemeenschappelijk ondersplitsing A647
- Blad 8

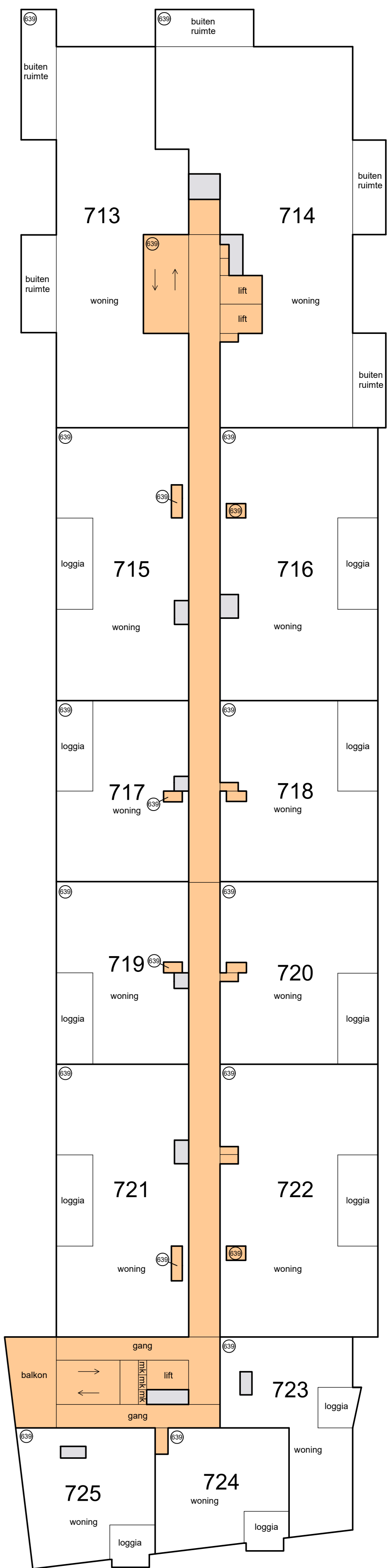
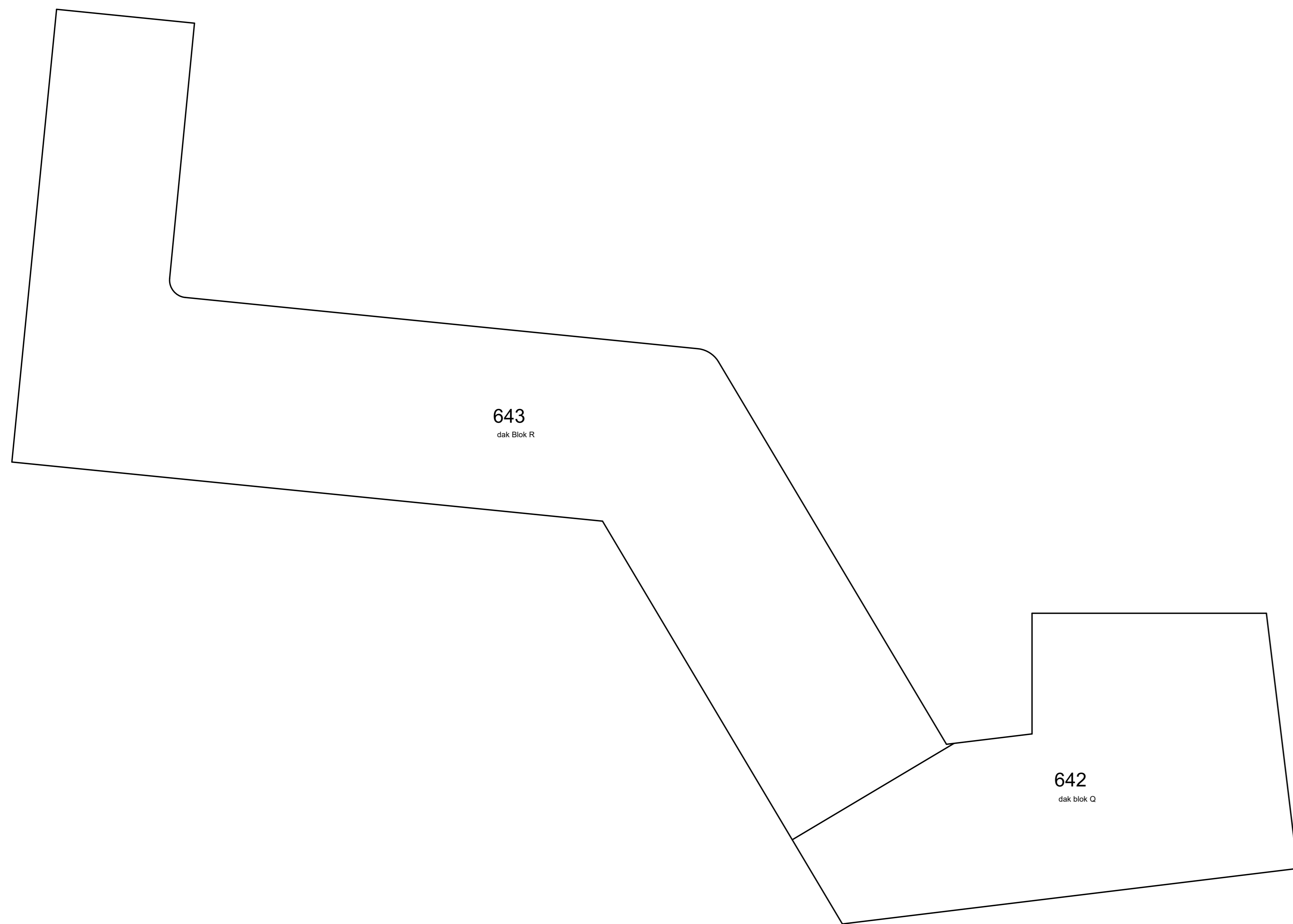
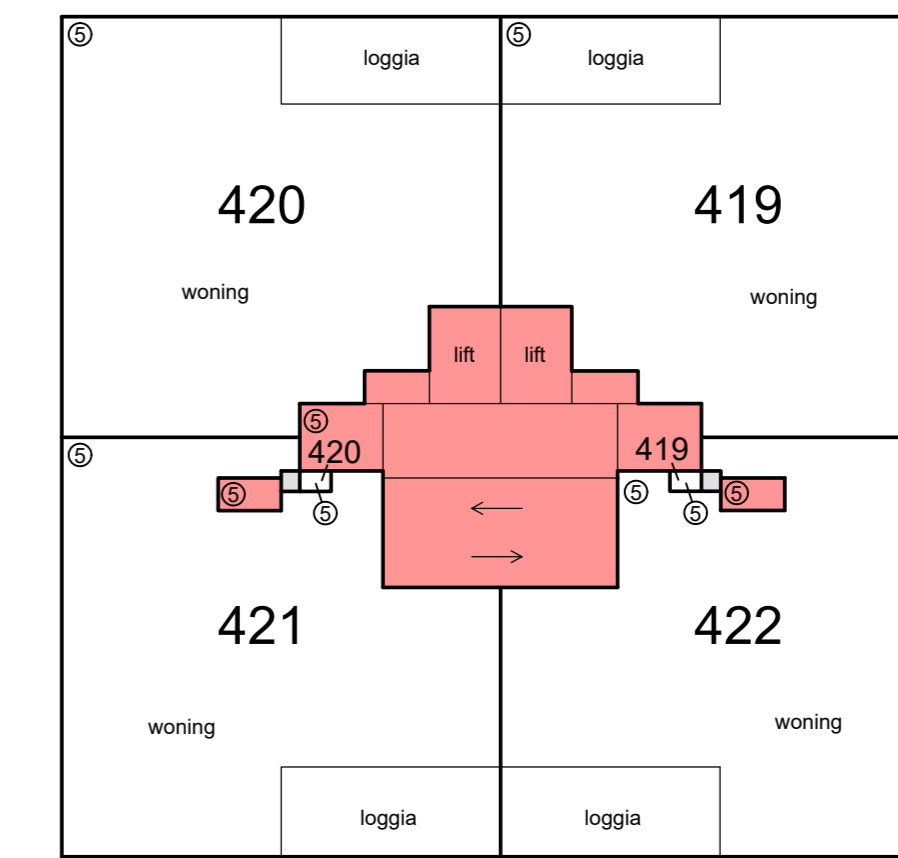
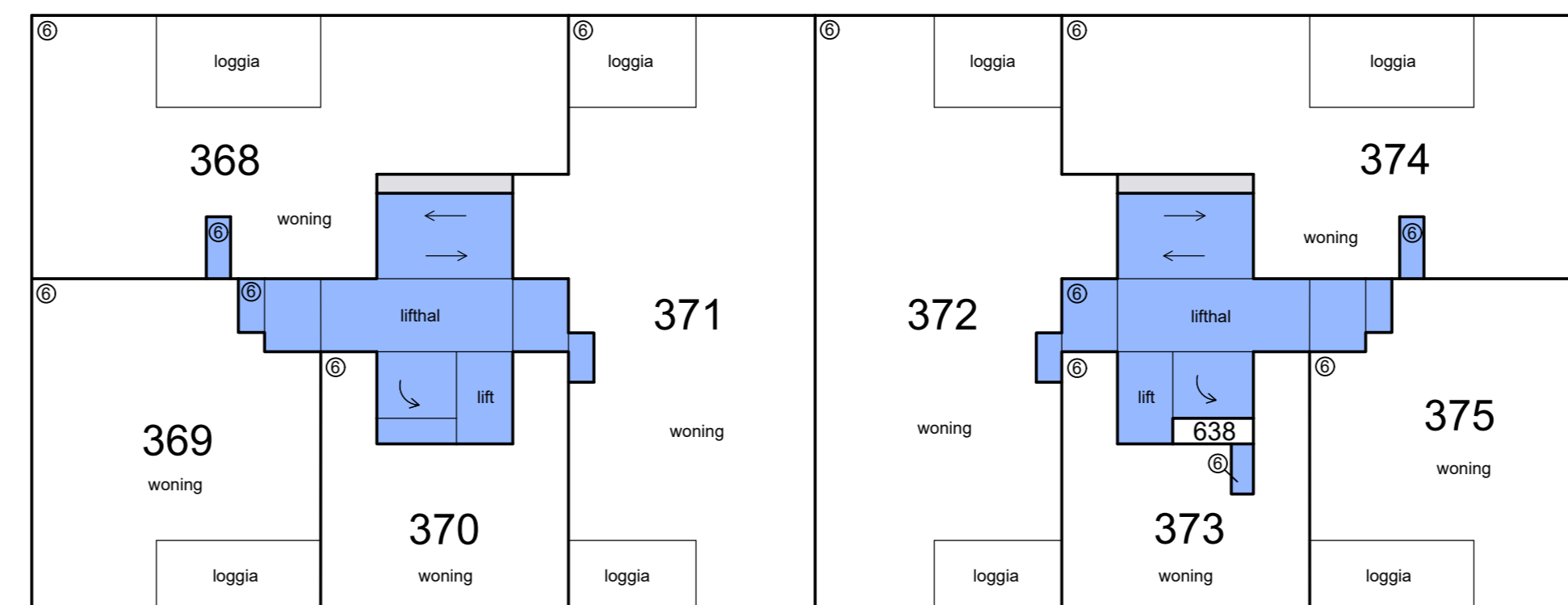
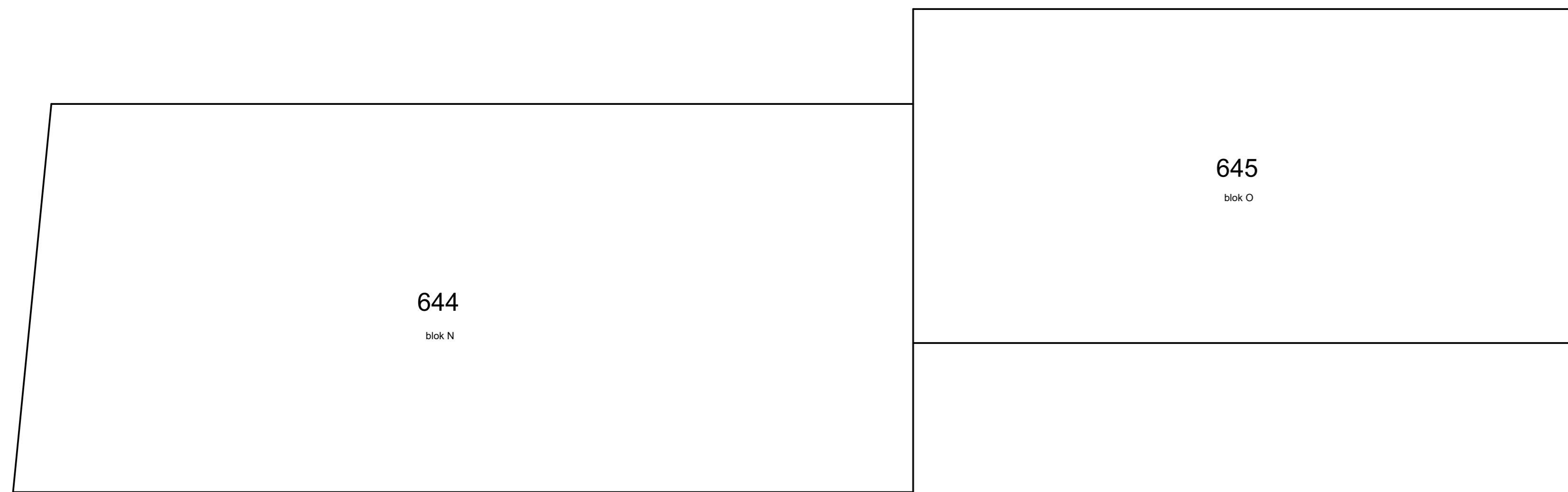
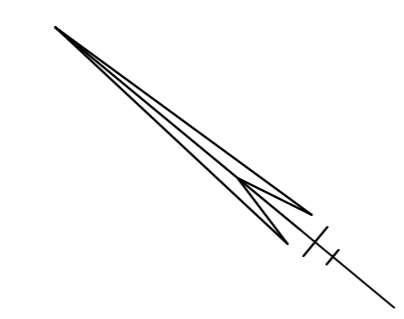


5e etage



Schaal 1 : 200

- = Gemeenschappelijk hoofdsplitsing
- = Gemeenschappelijk ondersplitsing A6
- = Gemeenschappelijk ondersplitsing A2
- = Gemeenschappelijk ondersplitsing A639
- = Gemeenschappelijk ondersplitsing A5
- = Gemeenschappelijk ondersplitsing A640
- Tekening bestaat uit 15 bladen
- = Gemeenschappelijk ondersplitsing A647
- Blad 9

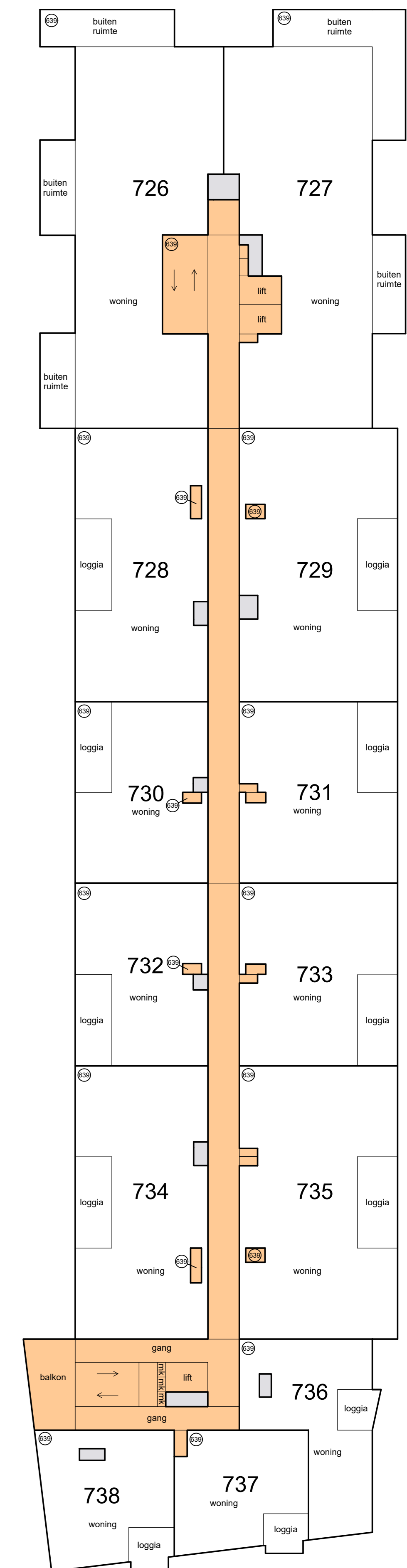
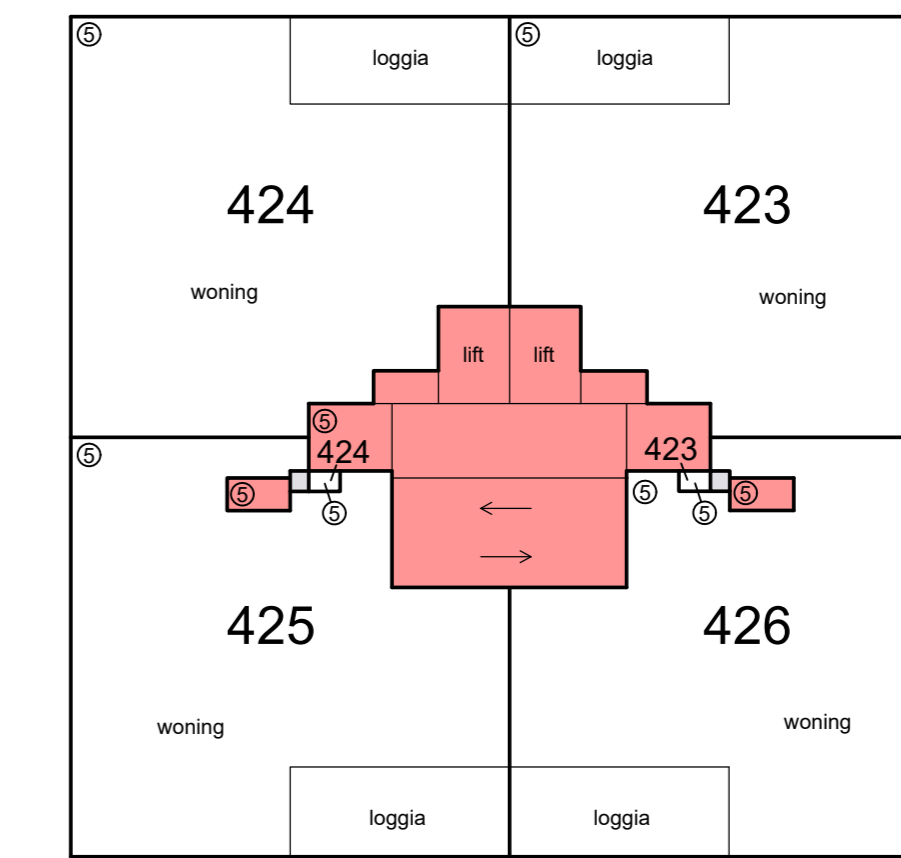
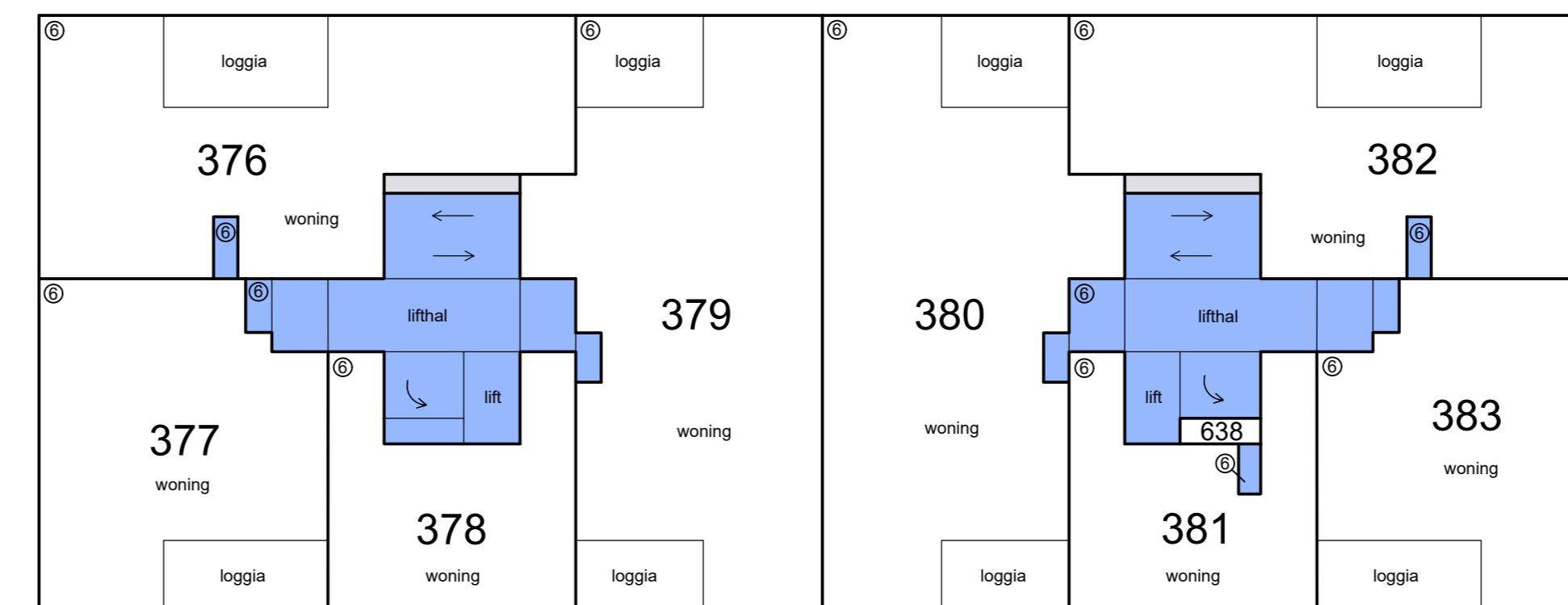
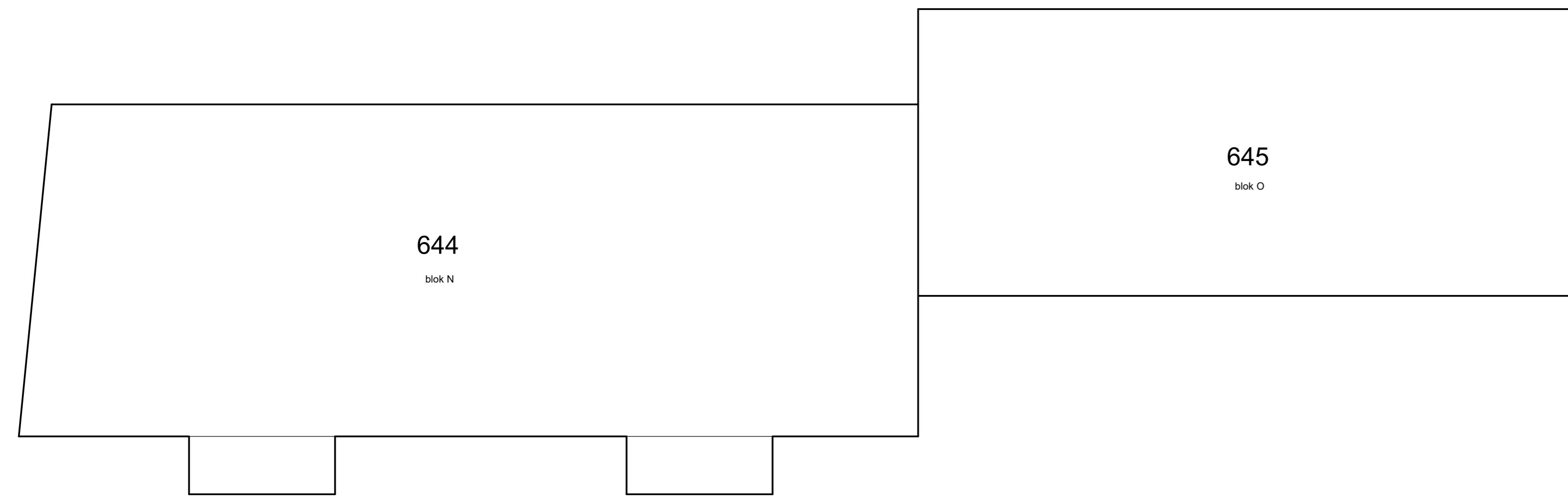
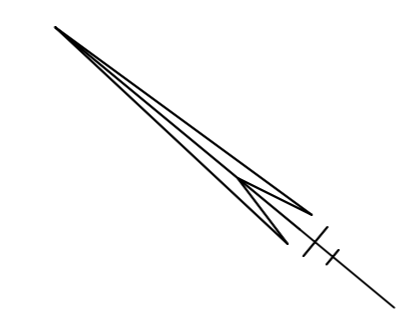


6e etage



Schaal 1 : 200

- = Gemeenschappelijk hoofdsplitsing
- = Gemeenschappelijk ondersplitsing A6
- = Gemeenschappelijk ondersplitsing A2
- = Gemeenschappelijk ondersplitsing A639
- = Gemeenschappelijk ondersplitsing A5
- = Gemeenschappelijk ondersplitsing A640
- Tekening bestaat uit 15 bladen
- = Gemeenschappelijk ondersplitsing A647
- Blad 10



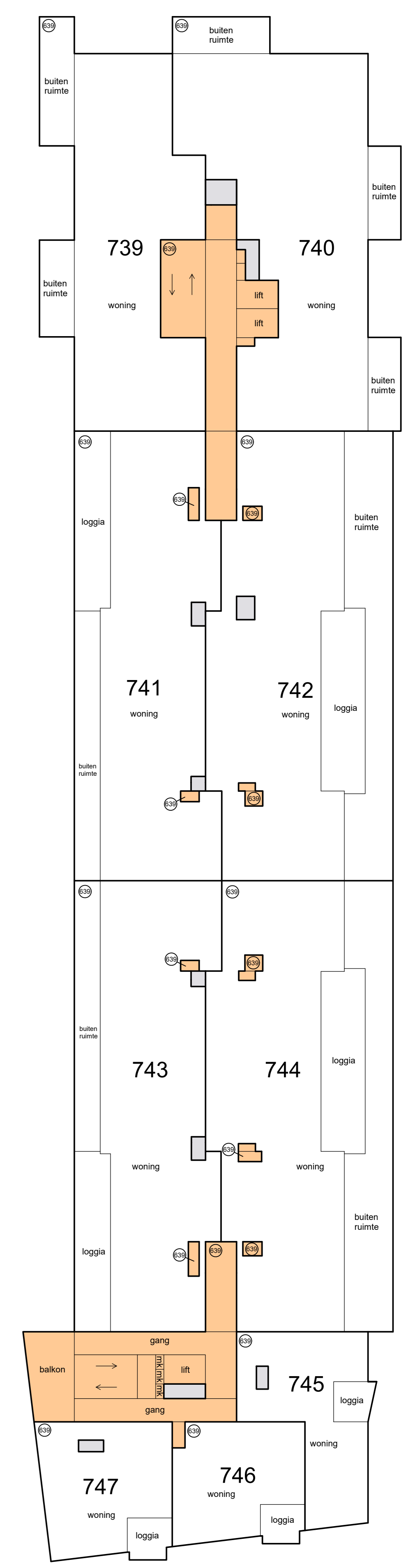
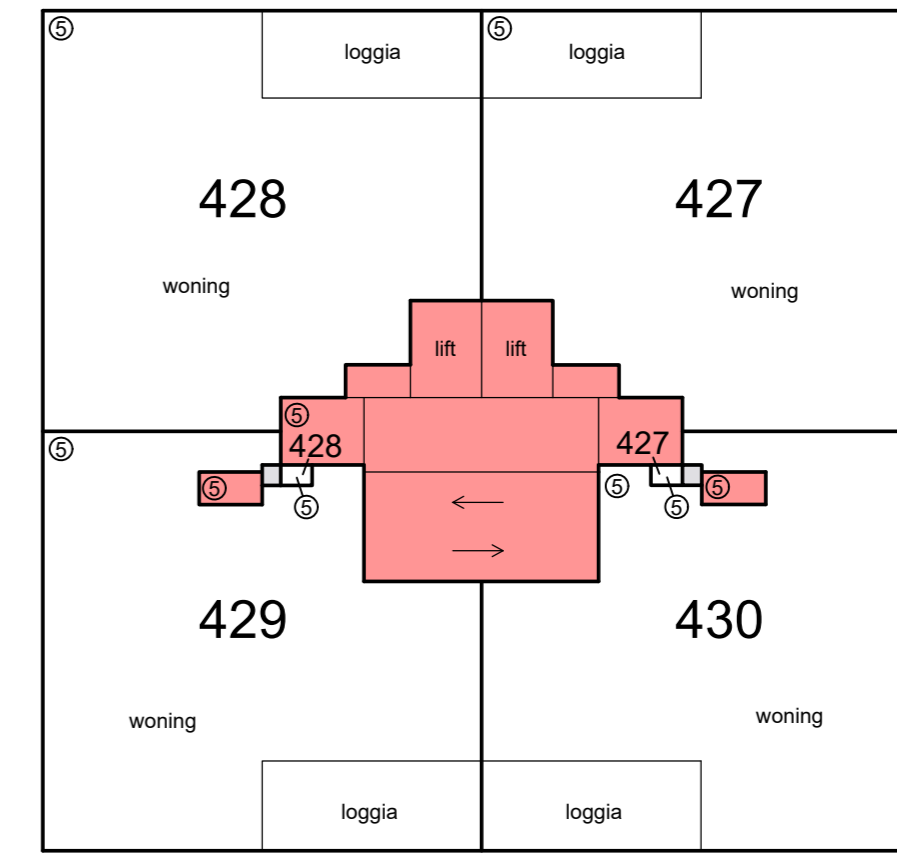
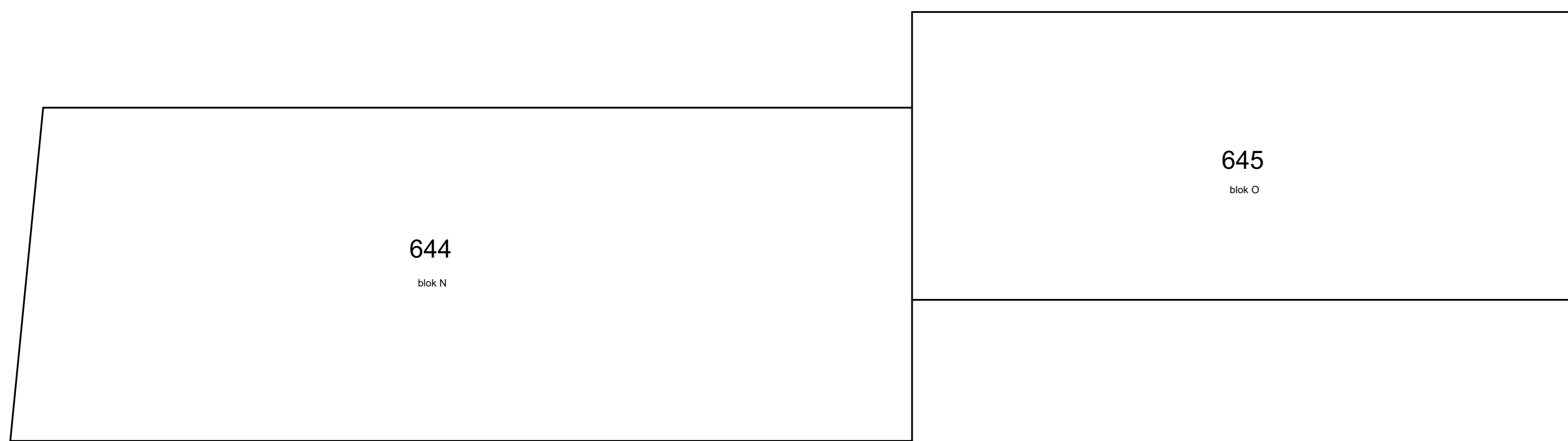
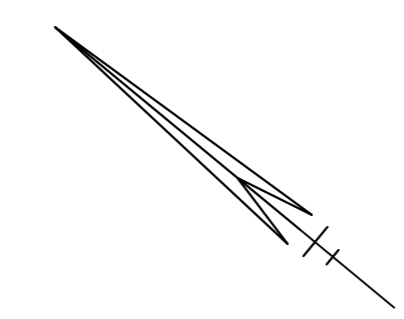
7e etage



Schaal 1 : 200

- = Gemeenschappelijk hoofdsplitsing
- = Gemeenschappelijk ondersplitsing A6
- = Gemeenschappelijk ondersplitsing A2
- = Gemeenschappelijk ondersplitsing A639
- = Gemeenschappelijk ondersplitsing A5
- = Gemeenschappelijk ondersplitsing A640
- Tekening bestaat uit 15 bladen
- = Gemeenschappelijk ondersplitsing A647

Blad 11

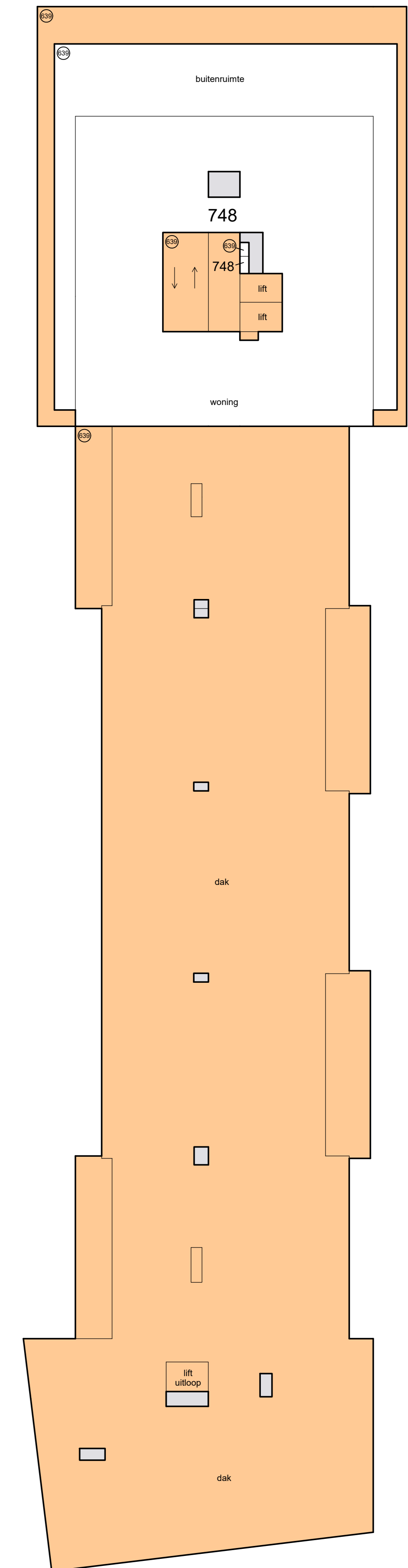
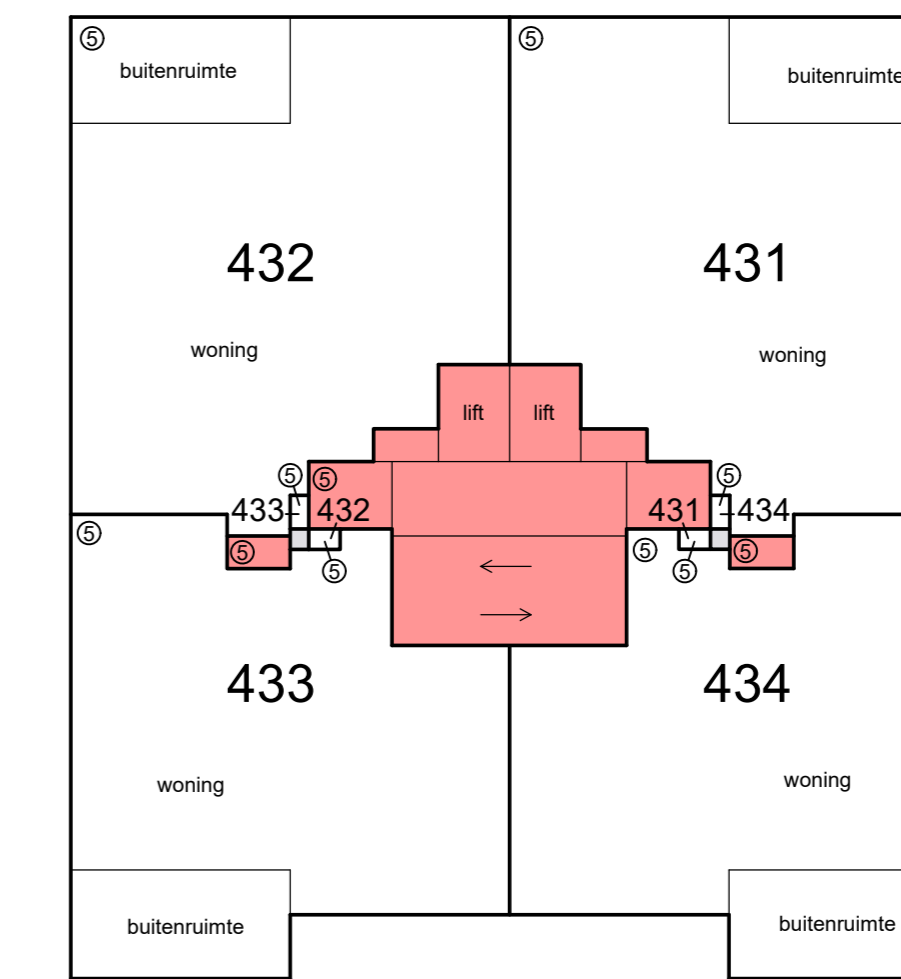
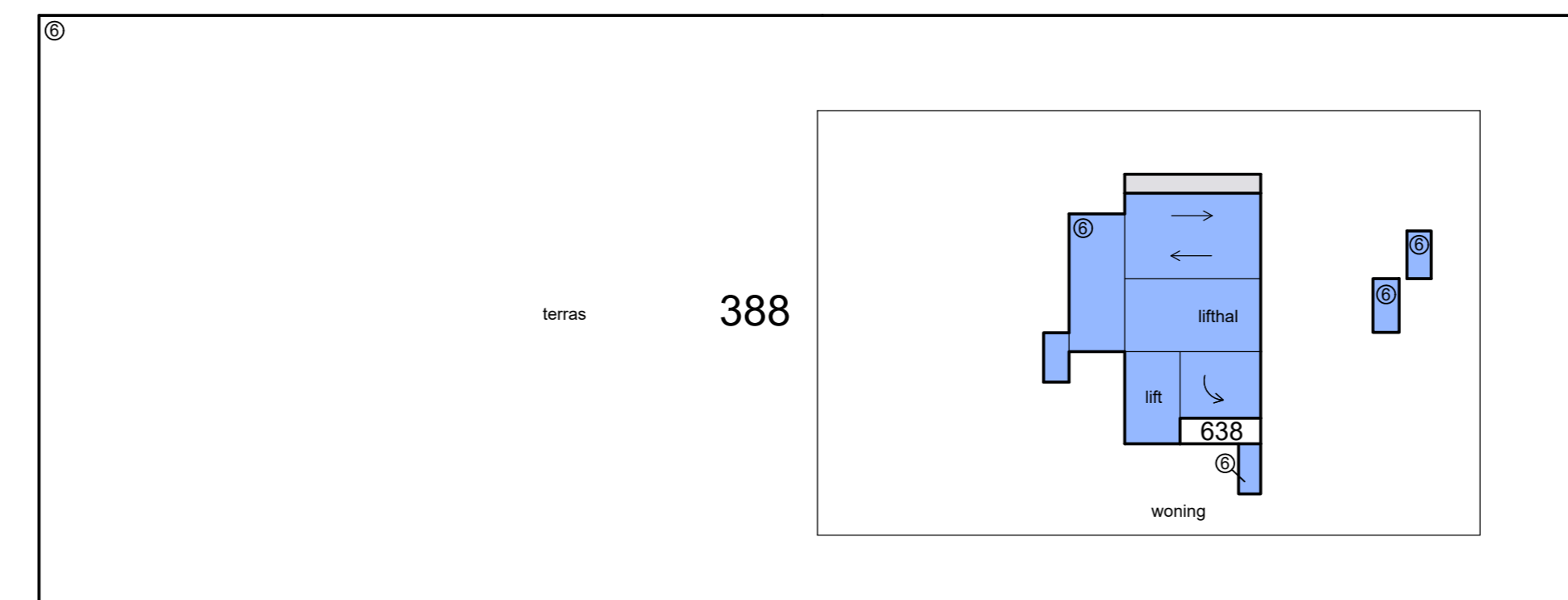
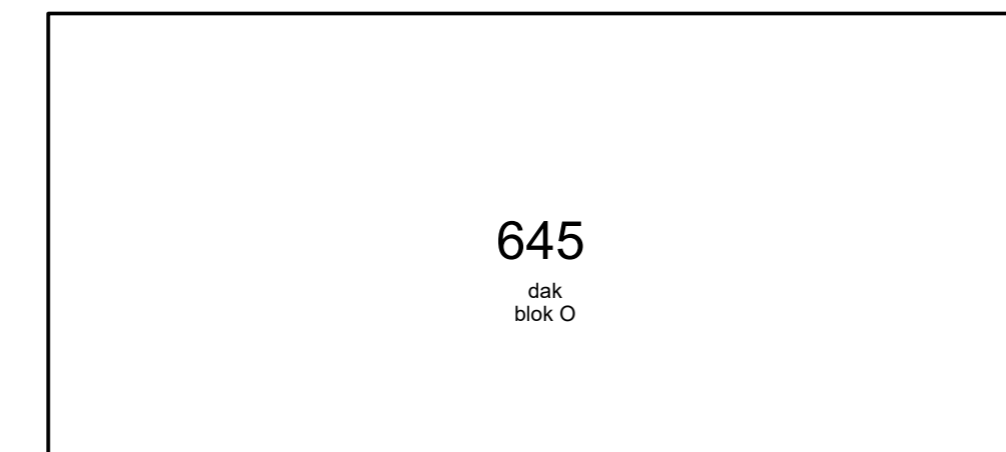

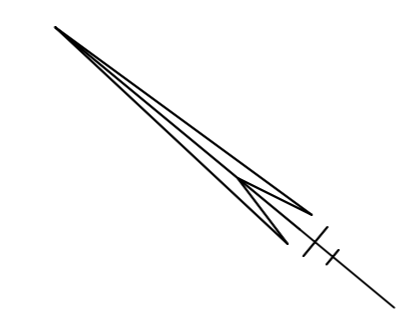


8e etage



Schaal 1 : 200

- = Gemeenschappelijk hoofdsplitsing
 - = Gemeenschappelijk ondersplitsing A6
 - = Gemeenschappelijk ondersplitsing A2
 - = Gemeenschappelijk ondersplitsing A639
 - = Gemeenschappelijk ondersplitsing A5
 - = Gemeenschappelijk ondersplitsing A640
 - = Gemeenschappelijk ondersplitsing A647
- Tekening bestaat uit 15 bladen
 Blad 12










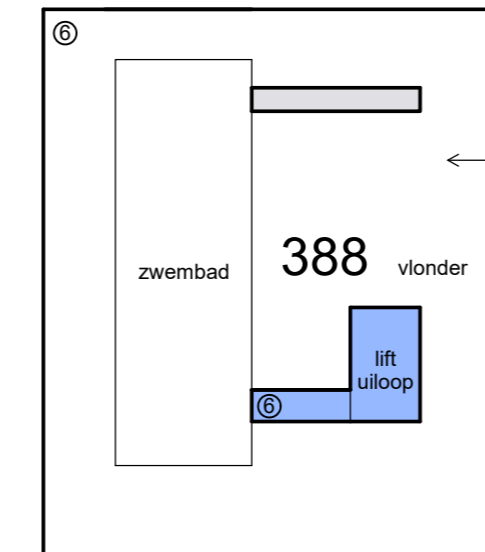
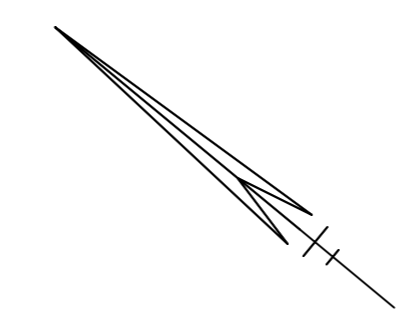
9e etage



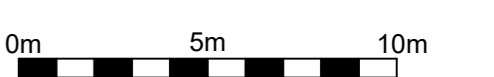
Voorgenomen ondersplitsing in appartementsrechten van
de appartementsrechten: Neerbosch A 640
Grondpercelen: Neerbosch A 3067, 3068, 3069, 3070, 3071, 3072 en 3073.

Schaal 1 : 200

- | | |
|---|---|
|  = Gemeenschappelijk hoofdsplitsing |  = Gemeenschappelijk ondersplitsing A6 |
|  = Gemeenschappelijk ondersplitsing A2 |  = Gemeenschappelijk ondersplitsing A639 |
|  = Gemeenschappelijk ondersplitsing A5 |  = Gemeenschappelijk ondersplitsing A640 |
| Tekening bestaat uit 15 bladen |  = Gemeenschappelijk ondersplitsing A647 |
- Blad 13

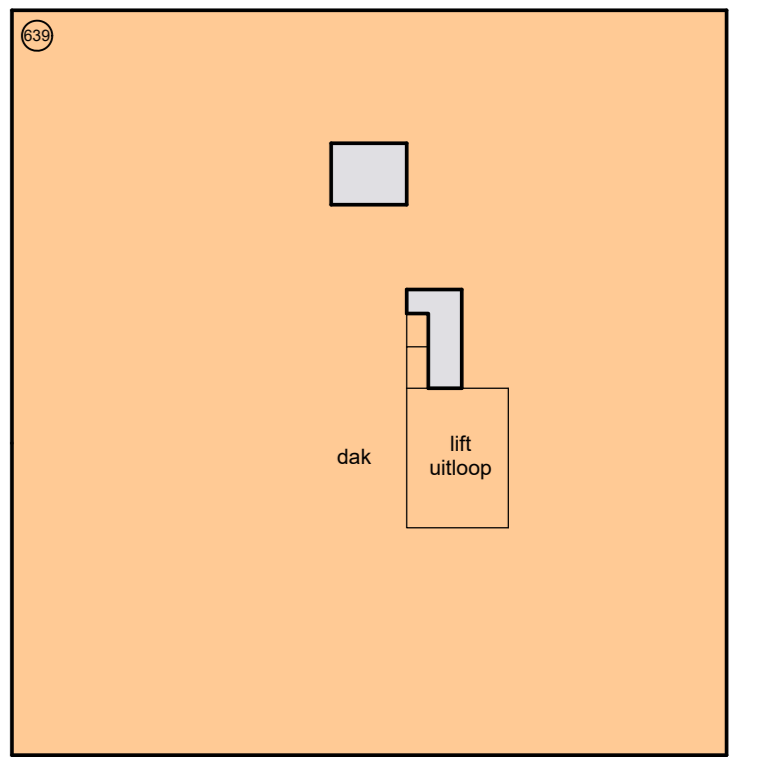
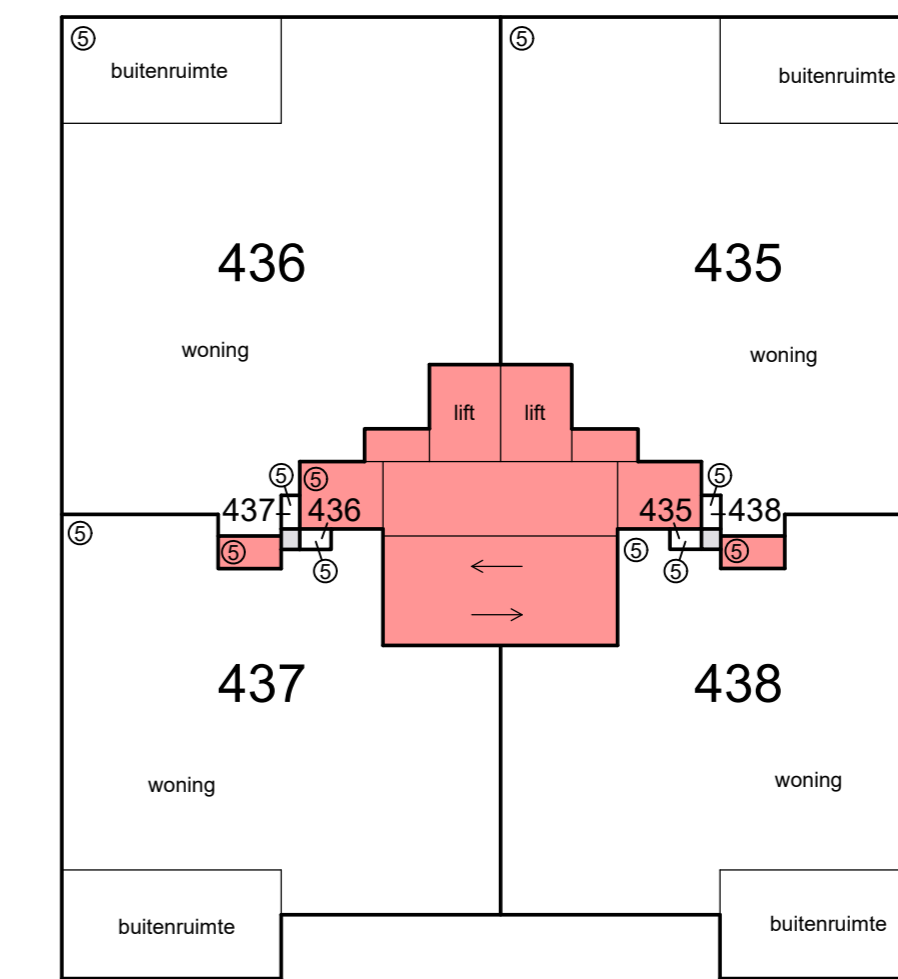
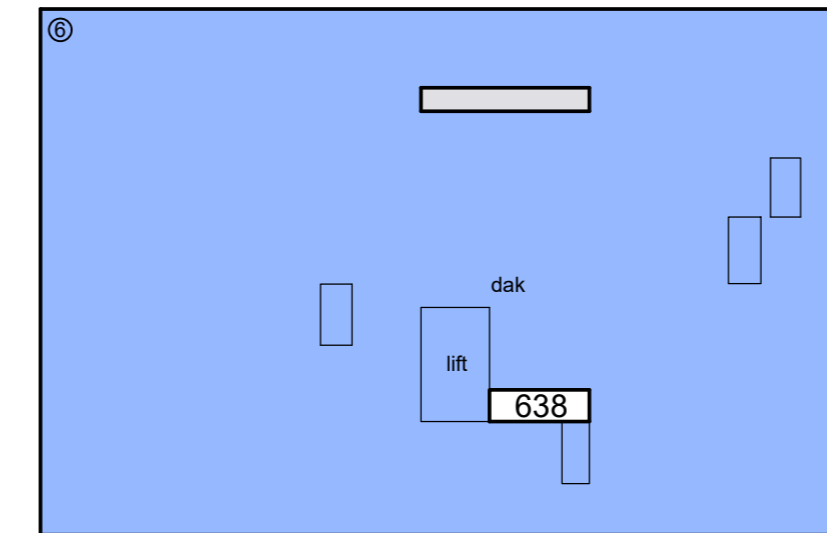
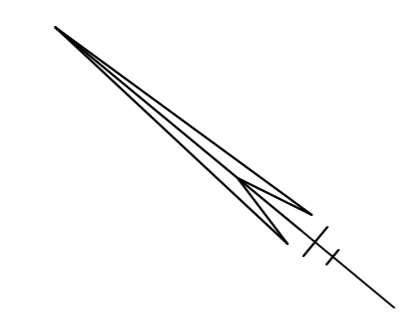


Tussenlaag zwembad blok F

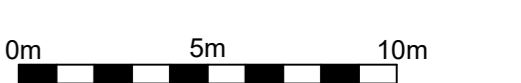


Schaal 1 : 200

- = Gemeenschappelijk hoofdsplitsing
 - = Gemeenschappelijk ondersplitsing A6
 - = Gemeenschappelijk ondersplitsing A2
 - = Gemeenschappelijk ondersplitsing A639
 - = Gemeenschappelijk ondersplitsing A5
 - = Gemeenschappelijk ondersplitsing A640
 - = Gemeenschappelijk ondersplitsing A647
- Tekening bestaat uit 15 bladen
Blad 14

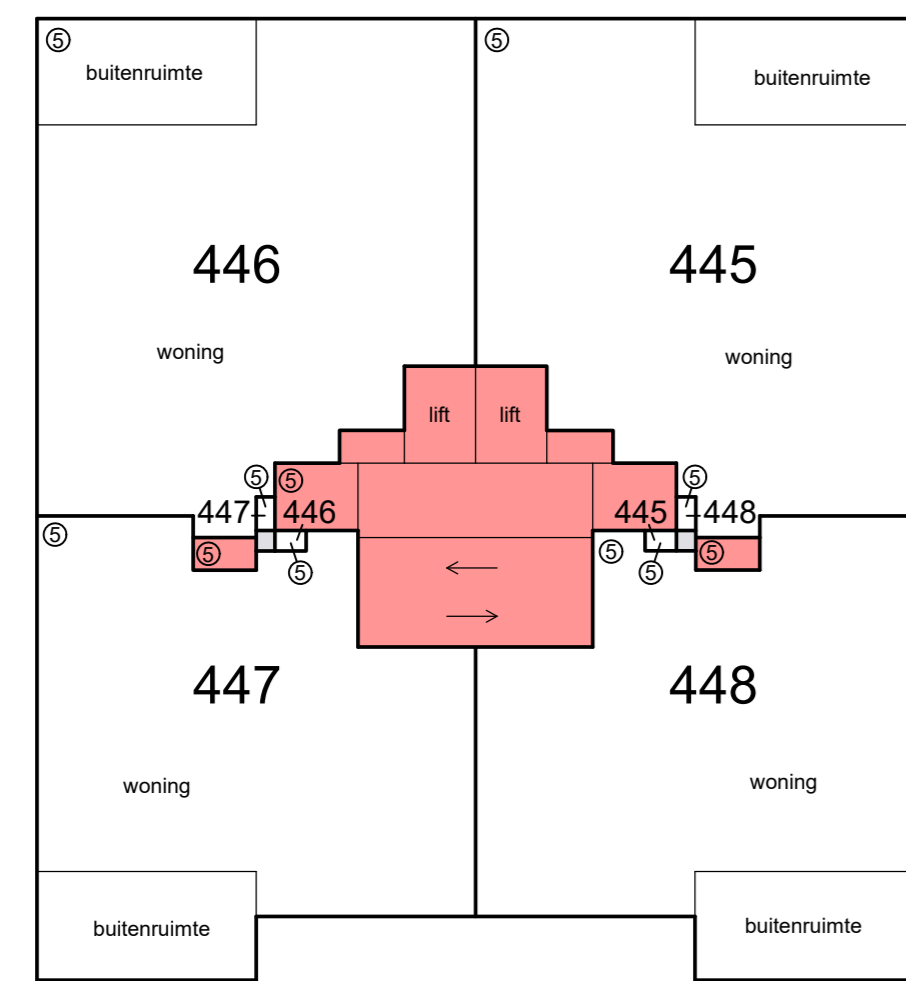
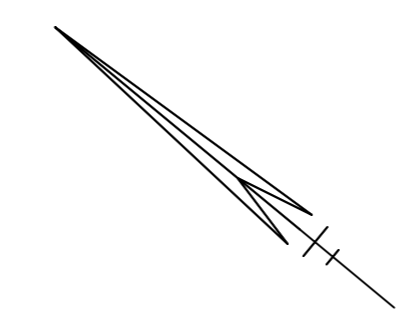


10e etage

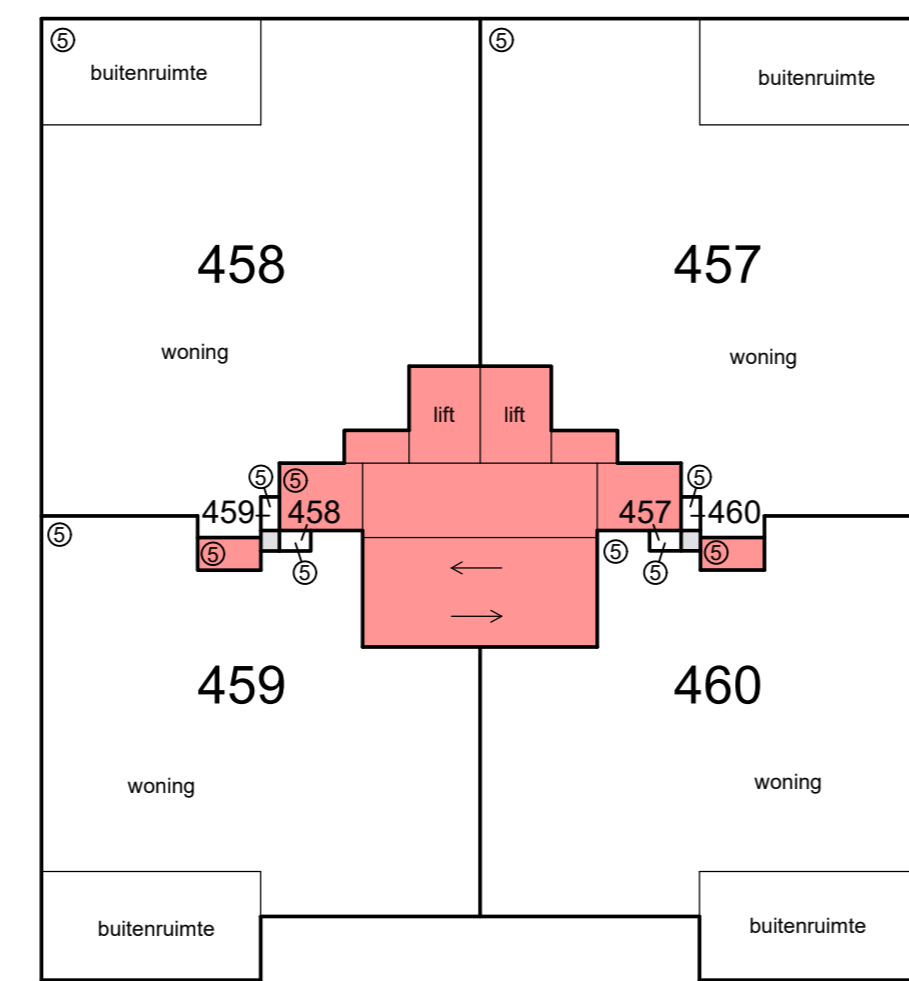


Schaal 1 : 200

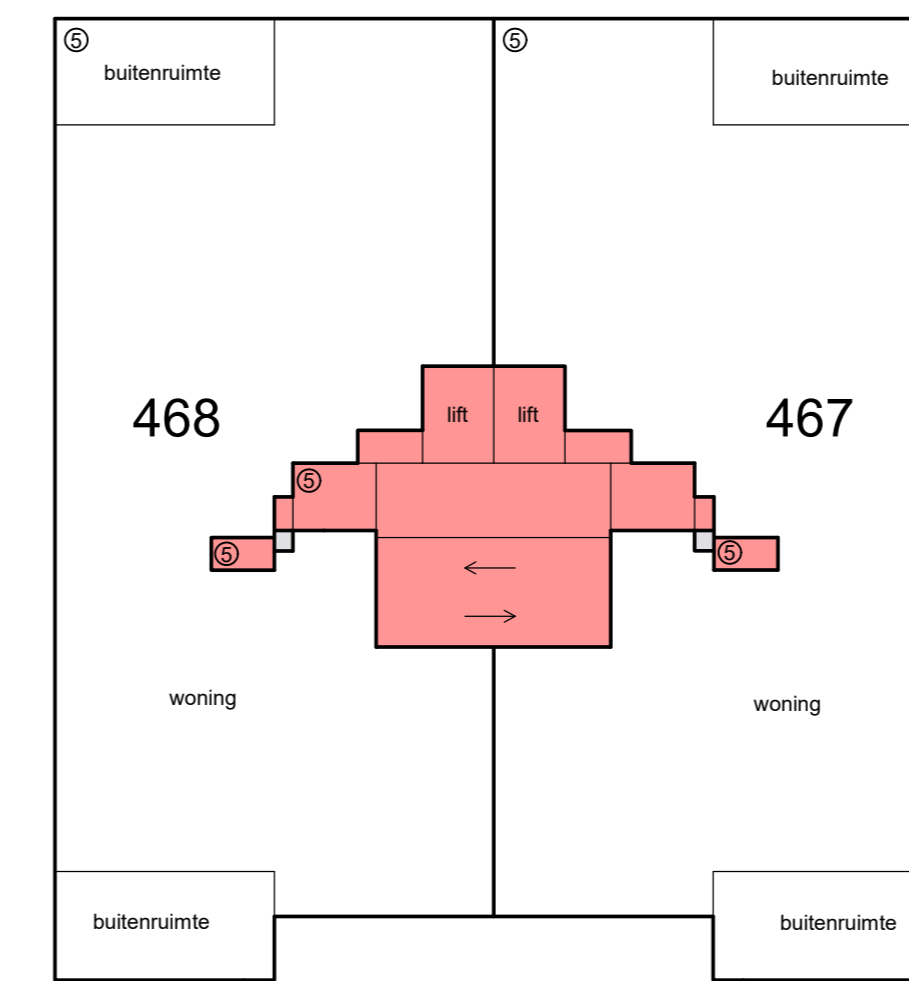
- = Gemeenschappelijk hoofdsplitsing
 - = Gemeenschappelijk ondersplitsing A2
 - = Gemeenschappelijk ondersplitsing A5
 - = Gemeenschappelijk ondersplitsing A6
 - = Gemeenschappelijk ondersplitsing A639
 - = Gemeenschappelijk ondersplitsing A640
 - = Gemeenschappelijk ondersplitsing A647
- Tekening bestaat uit 15 bladen
 Blad 15



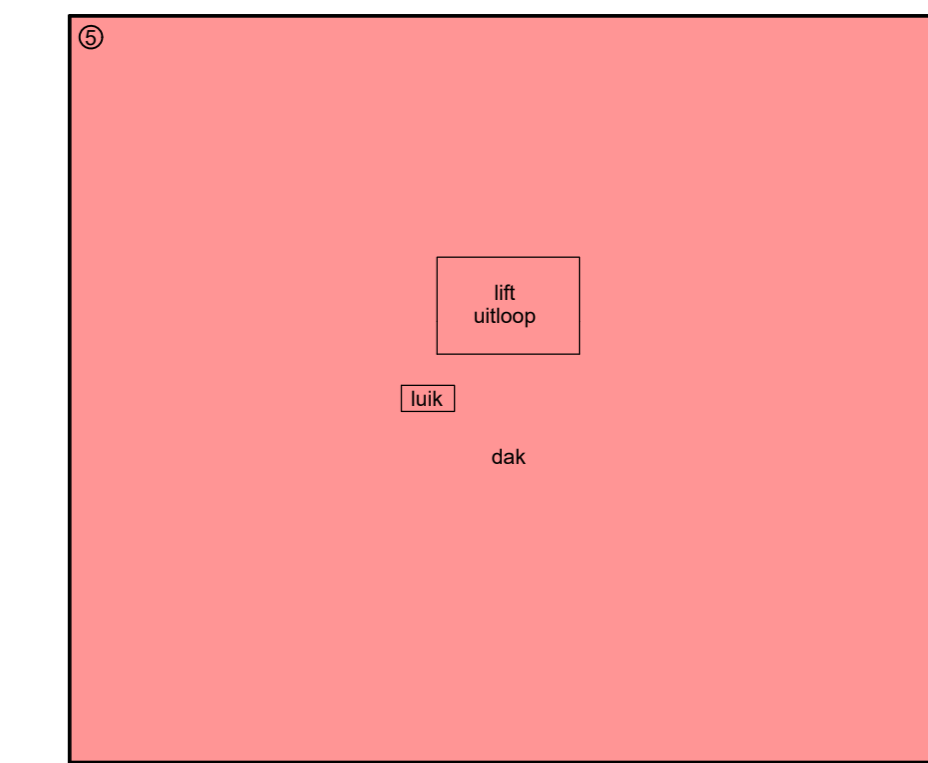
13e etage



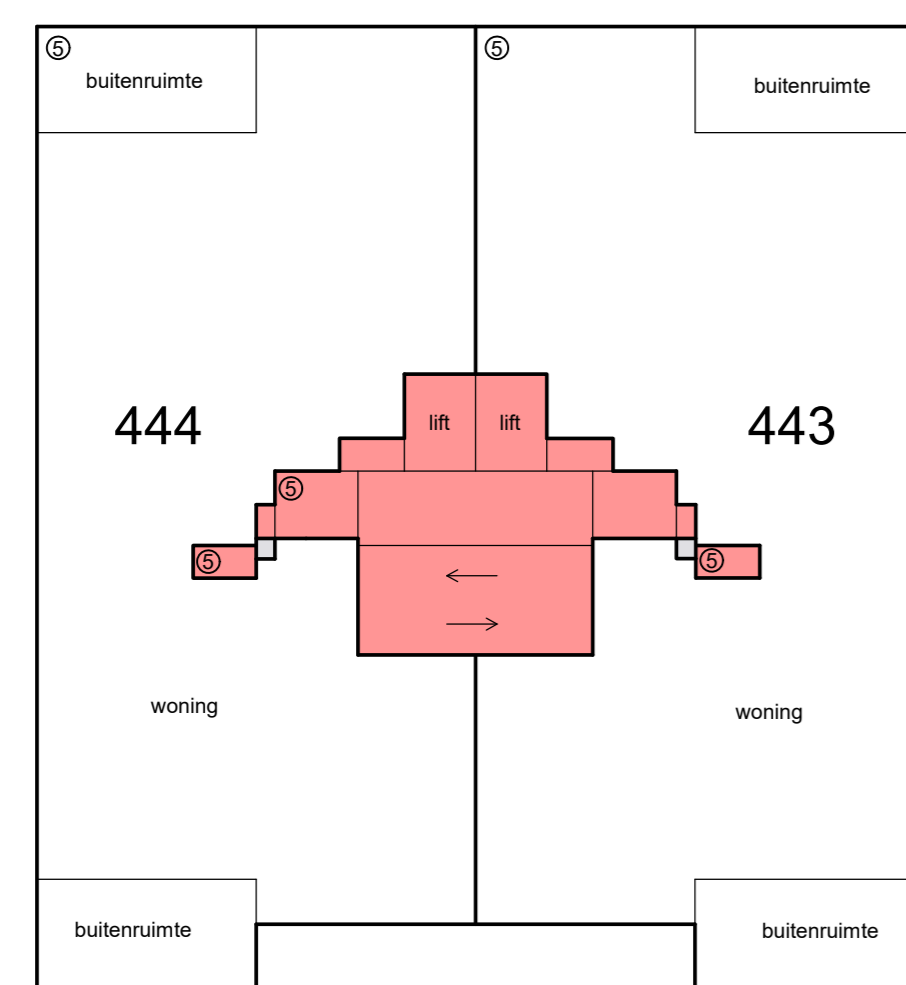
16e etage



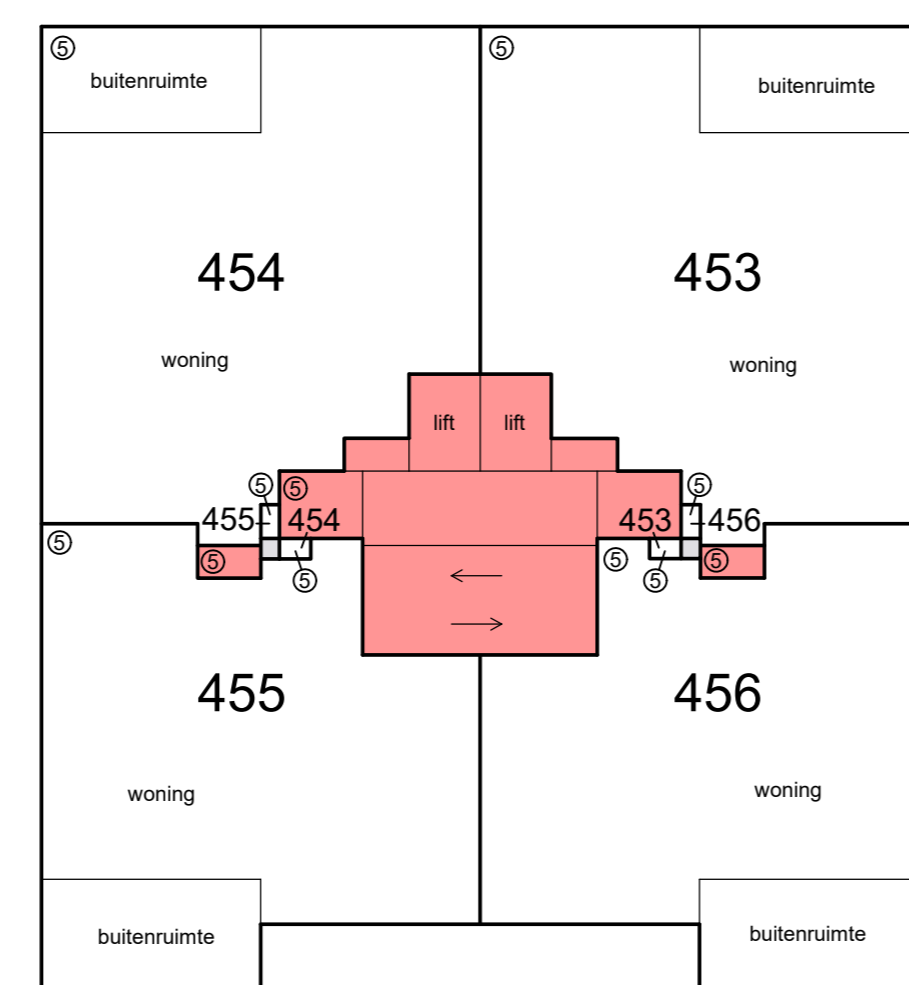
19e etage



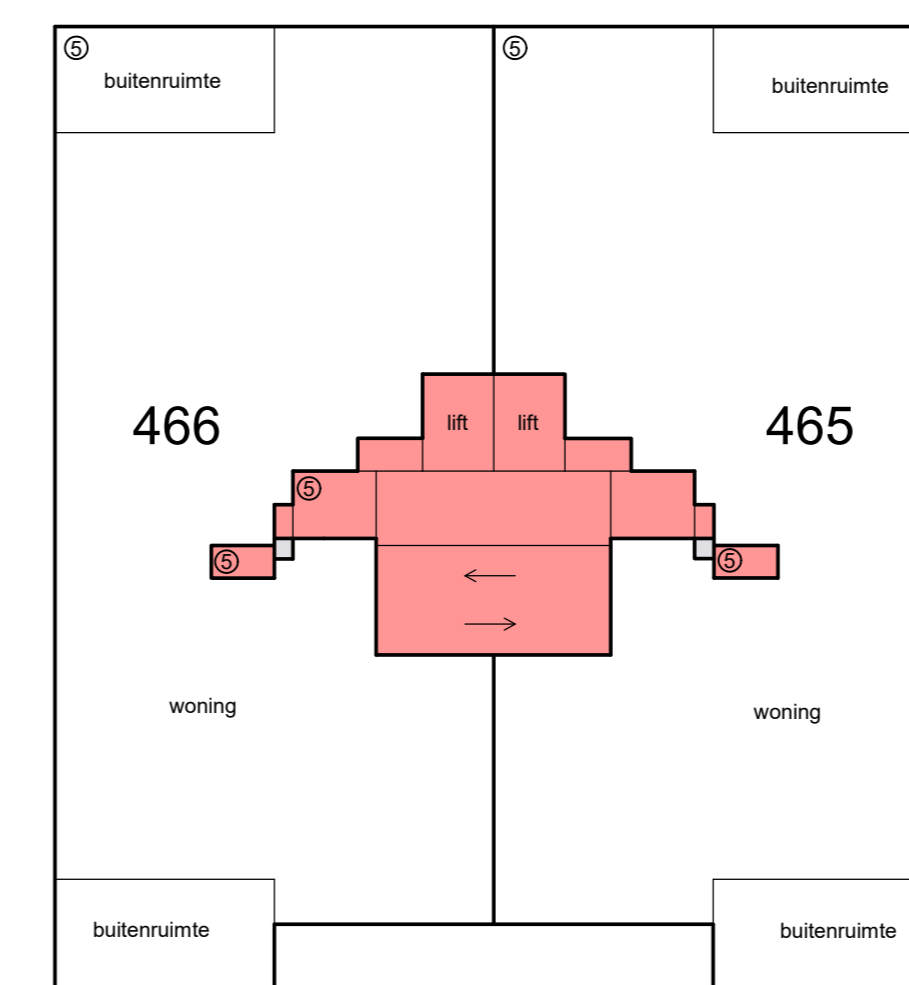
dak



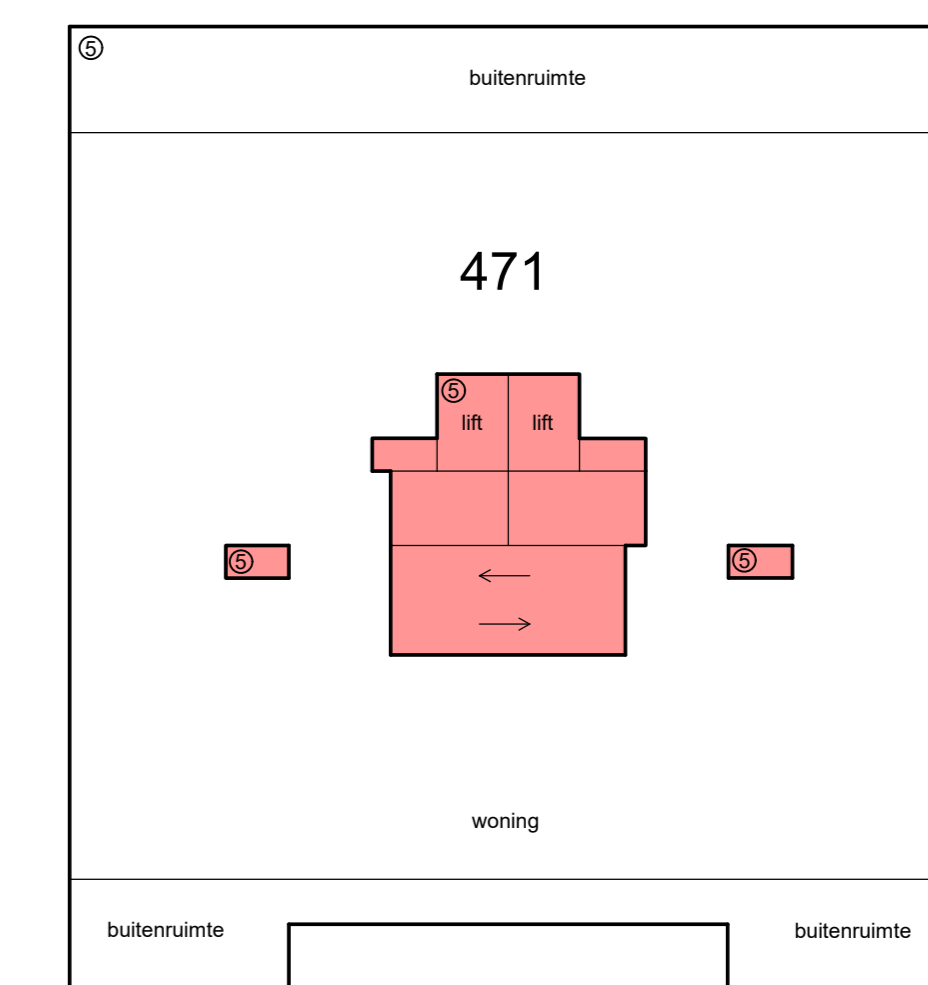
12e etage



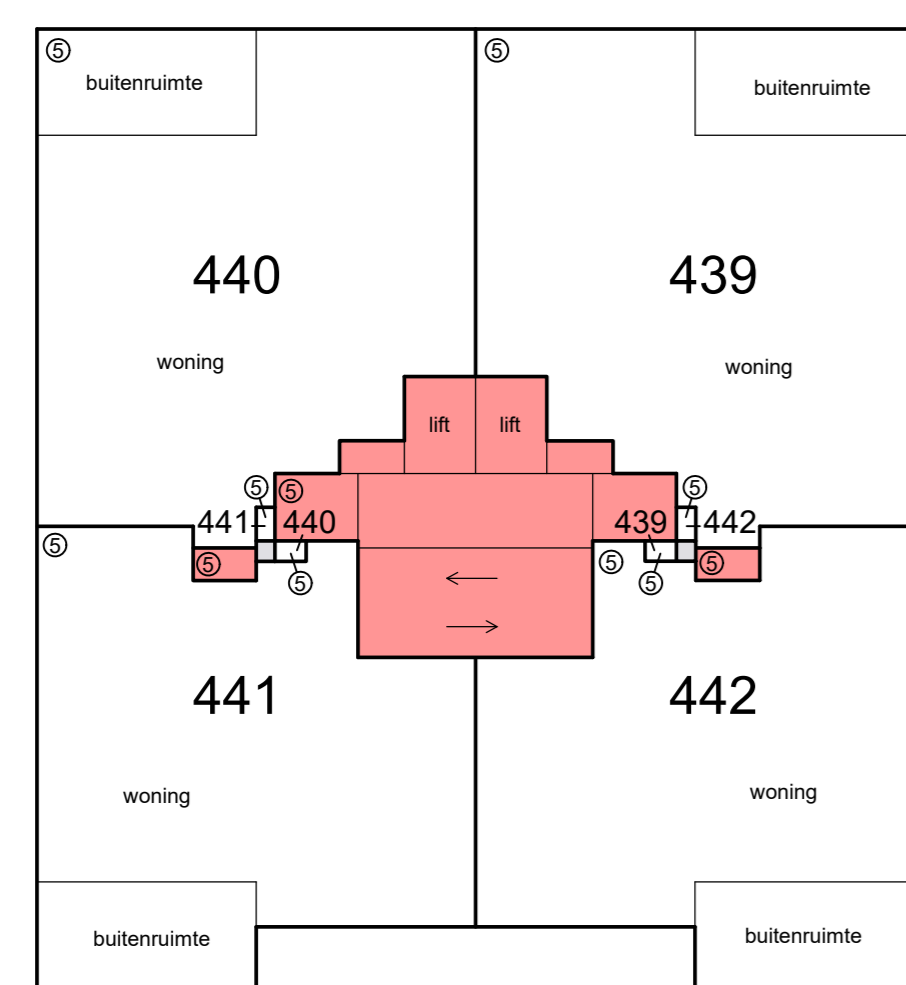
15e etage



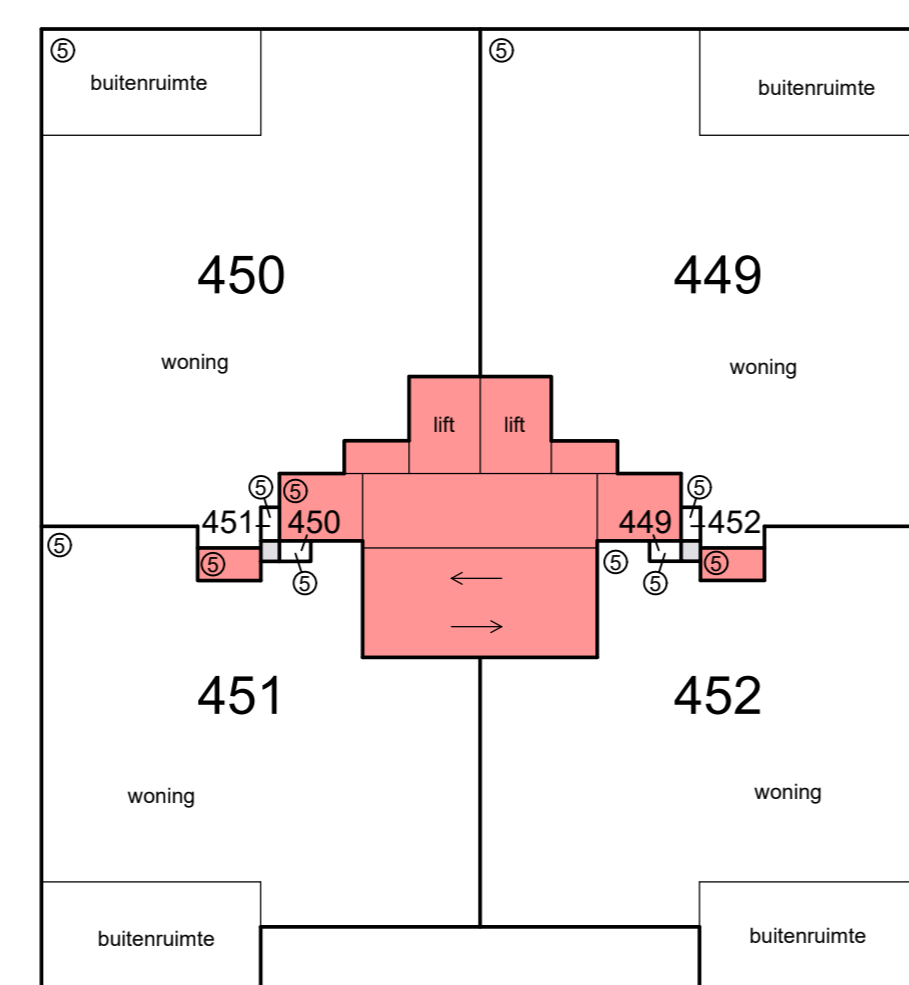
18e etage



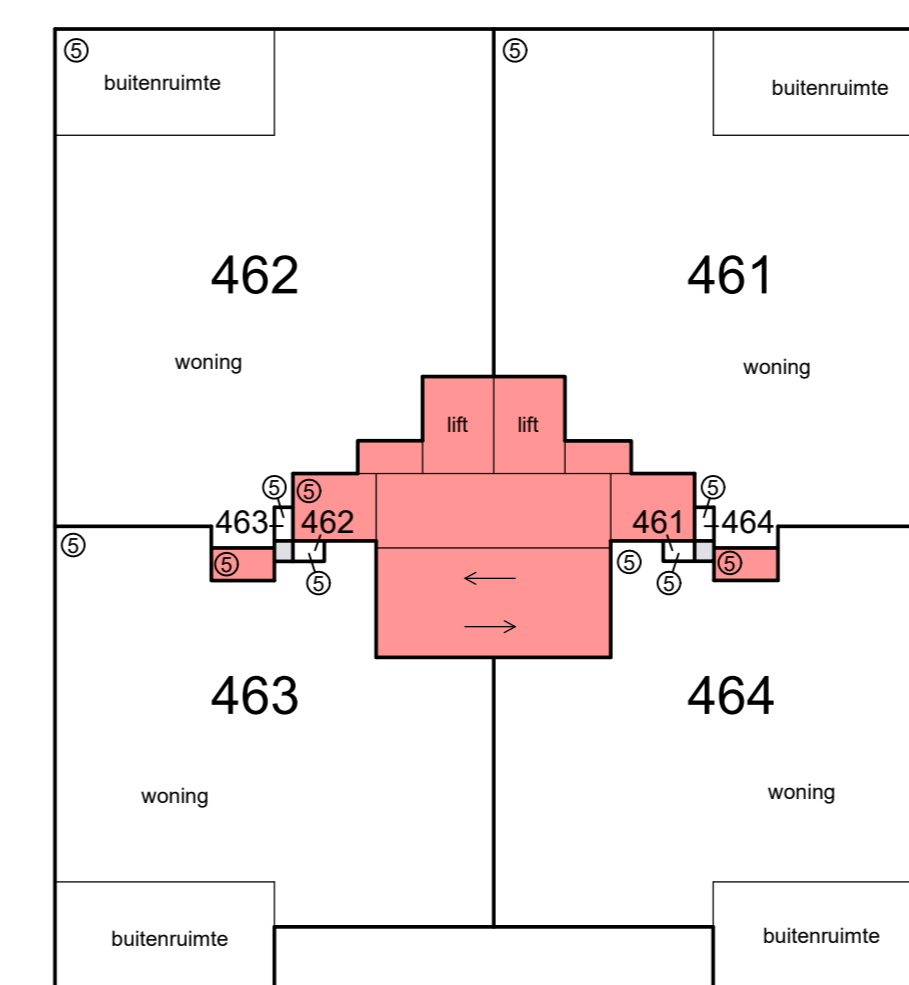
21e etage



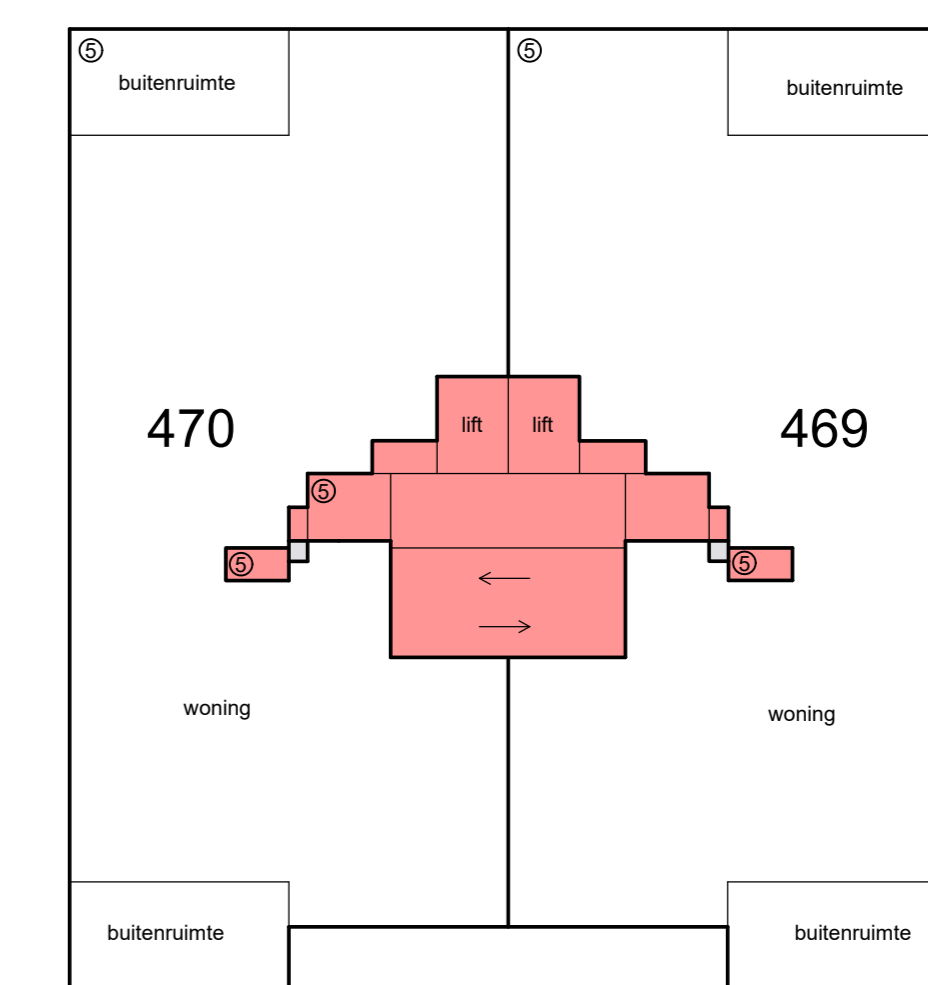
11e etage



14e etage



17e etage



20e etage

